

ANNEXE 5 :

Orientations du SAGE Iton.

SDAGE		SAGE Iton	règles du SAGE
Défis et Orientations	Dispositions du SDAGE	Préconisations du SAGE Iton	
Défi n°1 : Diminuer les pollutions ponctuelles classiques des milieux	Disposition 1 : Adapter les rejets issus des collectivités, des industriels et des exploitations agricoles au milieu récepteur.	I15: Gérer les eaux issues du drainage agricole	
		MN9: Gérer les eaux contaminées issues du corps de ferme MN11: Fiabiliser la collecte des eaux usées MN12: Optimiser le traitement des eaux usées MN14: Définir le rejet au milieu naturel pour toutes les stations d'épuration des eaux du bassin de l'Iton MN10: Augmenter le taux de raccordement MN16: Identifier et traiter les rejets directs non domestiques	
01 – pollutions ponctuelles classiques	Disposition 3 : Traiter et valoriser les boues de stations d'épuration	AEP14: Valoriser les boues d'épuration en agriculture	
	Disposition 5 : Améliorer les réseaux collectifs d'assainissement	MN11: Fiabiliser la collecte des eaux usées	
02 – rejets pluviaux en milieu urbain	Disposition 6 : Renforcer la prise en compte des eaux pluviales par les collectivités	I16: Elaborer les schémas des eaux pluviales I17: Définir les prescriptions en matière de gestion des eaux pluviales I19: Mettre en œuvre les techniques de gestion des eaux pluviales urbaines	
	Disposition 7 : Réduire les volumes collectés et déversés sans traitement par temps de pluie	I17: Définir les prescriptions en matière de gestion des eaux pluviales	
Défi n°2 : Diminuer les pollutions diffuses des milieux aquatiques	Disposition 8 : Privilégier les mesures alternatives et le recyclage des eaux pluviales	I19: Mettre en œuvre les techniques de gestion des eaux pluviales urbaines	
	Disposition 9 : réduire la pression de fertilisation dans les zones vulnérables pour atteindre les objectifs du SDAGE	AEP11: Mettre en oeuvre des programmes d'actions «zones vulnérables» sur l'ensemble du bassin	
03- Fertilisants: bonnes pratiques	Disposition 10 : Optimiser la couverture des sols en automne pour atteindre les objectifs environnementaux du SDAGE	AEP11: Mettre en oeuvre des programmes d'actions «zones vulnérables» sur l'ensemble du bassin	
	Disposition 12 : Protéger les milieux aquatiques des pollutions par le maintien de la ripisylve naturelle ou la mise en place de zones tampons	I14: Implanter ou conserver les prairies situées dans les talwegs I15: Gérer les eaux issues du drainage agricole	
04 - ruissellement, érosion, et transfert des polluants agricoles vers les milieux aquatiques	Disposition 13 : Maîtriser le ruissellement et l'érosion en amont des cours d'eau affectés par ces phénomènes	I12: Réaliser les études hydrauliques I13: Planifier les travaux préconisés	
	Disposition 14 : Conserver les éléments fixes du paysage qui freinent les ruissellements	I10: Faire un inventaire des éléments fixes du paysage I11: Prendre en compte les éléments fixes du paysage dans les documents d'urbanisme	
05- pollutions diffuses d'origine domestique	Disposition 15 : Maintenir les herbages existants	AEP11: Mettre en oeuvre des programmes d'actions «zones vulnérables» sur l'ensemble du bassin I14: Implanter ou conserver les prairies situées dans les talwegs	
	Disposition 16 : Limiter l'impact du drainage par des aménagements spécifiques	I15: Gérer les eaux issues du drainage agricole	Article V: la gestion des eaux de drainage
05- pollutions diffuses d'origine domestique	Disposition 17 : Encadrement et mise en conformité de l'assainissement non collectif	MN15: Mise en conformité des systèmes d'assainissement individuel	
	Disposition 20 : Limiter l'impact des infiltrations en nappes	MN13: Favoriser l'infiltration des eaux épurées à leur rejet en milieu superficiel	Article V: la gestion des eaux de drainage

SDAGE		SAGE Iton	
Défis et Orientations	Dispositions du SDAGE	Préconisations du SAGE Iton	règles du SAGE
Défi n°3 : Réduire les pollutions par les substances dangereuses des milieux			
06 – connaissance	Disposition 21 : Identifier les principaux émetteurs de substances dangereuses concernés	MN16: Identifier et traiter les rejets directs non domestiques	
08- réduction à la source	Disposition 29 : Réduire le recours aux pesticides en agissant sur les pratiques	MN18: Définir des plans d'entretien des espaces communaux MN19: Informer les propriétaires privés sur les usages des produits phytosanitaires	
Défi n°4 : réduire les pollutions micro biologiques des milieux			
012- microbiologie agricole	Disposition 37 : limiter les risques d'entraînement des contaminants microbiologiques par ruissellement hors des parcelles	I14: Implanter ou conserver les prairies situées dans les talwegs AEP13: Maintenir un niveau de capacité d'épuration des élevages AEP14: Valoriser les boues d'épuration en agriculture	
Défi n°5 : protection des captages d'eau potable pour l'alimentation en eau potable actuelle et future			
	Carte 7 du SDAGE	AEP 9: Définir les aires d'alimentation de captages	
	Carte 9 du SDAGE	AEP 9: Définir les aires d'alimentation de captages	
	Disposition 38 : Les zones de protection des prélèvements d'eau destinée à la consommation humaine sont définies comme étant les aires d'alimentation des captages (AAC) (cf. chapitre 2.8)	AEP 9: Définir les aires d'alimentation de captages	
013 – protection des AAC de captage souterrains contre les pollutions diffuses	Disposition 40 : Mettre en œuvre un programme d'action adapté pour protéger ou reconquérir la qualité de l'eau captée pour l'alimentation en eau potable pour réduire la pression polluante.	AEP10: Mettre en œuvre les programmes d'actions	
		AEP11: Mettre en oeuvre des programmes d'actions «zones vulnérables» sur l'ensemble du bassin	
	Disposition 41 : Protéger la ressource par des programmes de maîtrise d'usage des sols en priorité dans les zones de protection réglementaire.	AEP11: Mettre en oeuvre des programmes d'actions «zones vulnérables» sur l'ensemble du bassin	
	Disposition 44 : Réglementer les rejets dans les périmètres rapprochés de captage	AEP7: Doter tous les captages de périmètres de protection AEP8: Réviser les arrêtés de DUP de dérivation des eaux souterraines	

SDAGE		SAGE Iton	
Défis et Orientations	Dispositions du SDAGE	Préconisations du SAGE Iton	Règles du SAGE
Défi n°6 : protéger et restaurer les milieux aquatiques et humides 015 - fonctionnalité des milieux et biodiversité	Disposition 46 : Limiter l'impact des travaux et aménagements sur les milieux aquatiques continentaux et les zones humides	MN23: Protéger les zones humides d'intérêt environnemental particulier (ZHIEP)	Article I: Protection des zones humides d'intérêt environnemental particulier (ZHIEP)
	Disposition 48 : Entretenir les milieux de façon à favoriser les habitats et la biodiversité	MN22: Gérer et entretenir les zones humides fonctionnelles	Article II: Gestion des berges et continuité écologique du cours d'eau
	Disposition 49 : Restaurer, renaturer et aménager les milieux dégradés ou artificiels	MN4: Décloisonner et renaturer l'Iton	
	Disposition 51 : Installer un plan de restauration des milieux aquatiques dans les SAGE	MN24: Compenser la disparition de zones humides en surfaces et en fonctionnalités	
	Disposition 52 : Délimiter et cartographier les espaces de mobilité des cours d'eau	MN3: Définir les modalités de gestion des cours d'eau et de reconquête des milieux I3: Réaliser un atlas des zones inondables et identifier les zones d'expansion de crues	Article II: Gestion des berges et continuité écologique du cours d'eau
	Disposition 54 : Maintenir et développer la fonctionnalité des milieux aquatiques particulièrement dans les zones de frayères	MN25: Mettre à jour le PDPG et le SDVP	
	Disposition 55 : Limiter le colmatage du lit des cours d'eau dans les zones de frayères à migrateurs	MN26: Décliner le PDPG par les associations locales	
	Disposition 56 : Préserver les espaces à haute valeur patrimoniale et environnementale	MN4: Décloisonner et renaturer l'Iton	Article III: Décloisonner l'Iton et ses affluents
	Disposition 59 : Identifier et protéger les forêts alluviales	MN23: Protéger les zones humides d'intérêt environnemental particulier (ZHIEP)	Article I: Protection des zones humides d'intérêt environnemental particulier (ZHIEP)
	016 - continuité écologique	Carte 10 : axes migrateurs d'intérêt majeur	MN23: Protéger les zones humides d'intérêt environnemental particulier (ZHIEP)
Carte 12 : réservoirs biologiques			Article III: Décloisonner l'Iton et ses affluents
Disposition 60 : Décloisonner les cours d'eau pour améliorer la continuité écologique		MN4: Décloisonner et renaturer l'Iton	Article II: Gestion des berges et continuité écologique du cours d'eau et Article III: Décloisonner l'Iton et ses affluents
Disposition 64 : Diagnostiquer et établir un programme de libre circulation des espèces dans les SAGE		MN4: Décloisonner et renaturer l'Iton	Article III: Décloisonner l'Iton et ses affluents
Disposition 65 : Favoriser la diversité des habitats par des connexions transversales		MN3: Définir les modalités de gestion des cours d'eau et de reconquête des milieux	Article II: Gestion des berges et continuité écologique du cours d'eau
Disposition 66 : Les cours d'eau jouant le rôle de réservoirs biologiques et carte 12 associée		MN3: Définir les modalités de gestion des cours d'eau et de reconquête des milieux	Article III: Décloisonner l'Iton et ses affluents
Disposition 67 : Adapter les ouvrages qui constituent un obstacle à la continuité écologique sur les axes migrateurs d'intérêt majeur		MN3: Définir les modalités de gestion des cours d'eau et de reconquête des milieux	
Disposition 68 : Informer, former, sensibiliser sur a continuité écologique		Mo3: Bâtir un plan de communication	
		MN25: Mettre à jour le PDPG et le SDVP	
018 - Gérer les ressources vivantes [...]		Disposition 70 : Etablir et mettre en oeuvre des plans de gestion piscicole à une échelle pertinente	MN26: Décliner le PDPG par les associations locales
	Disposition 74 : Assurer la libre circulation des migrateurs amphihalins entre les milieux marins et aquatiques continentaux	MN4: Décloisonner et renaturer l'Iton	

SDAGE		SAGE Iton	règles du SAGE
Défis et Orientations		Préconisations du SAGE Iton	
019 - zones humides	Dispositions du SDAGE		
	Carte 13 : zones à dominante humide		
	Disposition 80 : Délimiter les zones humides	MN20: Réaliser l'inventaire des zones humides	
	Disposition 81 : Identifier les ZHIEP et définir des programmes d'action	MN23: Protéger les zones humides d'intérêt environnemental particulier (ZHIEP)	Article I: Protection des zones humides d'intérêt environnemental particulier (ZHIEP)
	Disposition 83 : Protéger les zones humides par les documents d'urbanisme	MN21: Prendre en compte l'inventaire des zones humides dans les documents d'urbanisme	
020 - espèces invasives et exotiques	Disposition 84 : Préserver la fonctionnalité des zones humides	MN22: Gérer et entretenir les zones humides fonctionnelles	
	Disposition 86 : Etablir un plan de reconquête des zones humides	MN22: Gérer et entretenir les zones humides fonctionnelles	
	Disposition 87 : Informer, former, sensibiliser sur les zones humides	Mo3: Bâtir un plan de communication	
	Disposition 88 : Mettre en place un dispositif de surveillance des espèces invasives et exotiques	MN28: Réaliser un inventaire des espèces aquatiques invasives	
	D89 : Définir et mettre en œuvre une stratégie d'intervention pour limiter les espèces invasives et exotiques	MN29: Mobiliser les acteurs sur la lutte contre les espèces invasives	
022 - plans d'eau	Disposition 104 : Limitation spécifique de création de plans d'eau [n.b ne s'applique pas aux ré-aménagements de carrières ni dispositifs d'épuration extensifs]	MN27: Connaître les plans d'eau et en limiter l'impact sur le milieu	Article IV: Gestion des plans d'eau
	Disposition 106 : Sensibiliser les propriétaires sur l'entretien de plans d'eau	Mo3: Bâtir un plan de communication	
Défi n°7 : gestion de la rareté de la ressource en eau			
024 – gestion spécifique par masse d'eau ou partie de masses d'eau souterraines	Disposition 115 : Modalités de gestion locales pour les masses d'eau souterraines 3007, 3202 et 3211 en Haute-Normandie	AE11: Mettre en place un suivi qualitatif et quantitatif adapté de la ressource en eau potable	
		AE12: Inventorier les forages/ puits à des fins d'usages domestiques	
		AE13: Inventorier les forages/ puits à des fins d'usages non domestiques	
		AE14: Connaître les gros consommateurs	
		AE15: Capitaliser la connaissance des prélèvements et des usages	
028- Inciter au bon usage de l'eau	Disposition 128 : Lutter contre les fuites dans les réseaux d'AEP	AE15: Améliorer le rendement des réseaux de distribution	
		AE16: Economiser l'eau au sein des bâtiments et espaces publics	
		AE17: Economiser l'eau au sein des bâtiments privés	
		AE18: Développer la récupération et la valorisation d'eaux pluviales et alternatives	
		AE19: Mettre en place une veille sur les expériences de tarification incitative	
		AE20: Sensibiliser les usagers aux économies d'eau	
		AE21: Améliorer le conseil en matière d'utilisation de l'eau	

SDAGE		SAGE Iton	
Défis et Orientations	Dispositions du SDAGE	Préconisations du SAGE Iton	Règles du SAGE
029 - sensibilisation, information préventive, connaissances risque inondation	Définition n°8 : limiter et prévenir le risque d'inondation Disposition 131 : Sensibiliser et informer la population au risque d'inondation	I22: Optimiser la chaîne de diffusion de l'information sur une crue I23: Réaliser les documents d'information communaux sur les risques majeurs (DICRIM) I24: Réaliser les plans communaux de sauvegarde (PCS) I25: Assurer la pose de repères de crues	
030 - vulnérabilité des personnes et des biens	Disposition 132 : Compléter la cartographie des zones à risque d'inondation (aléas et enjeux) Disposition 133 : Elaborer des diagnostics de vulnérabilité dans les zones à risque d'inondation	I3: Réaliser un atlas des zones inondables et identifier les zones d'expansion de crues I12: Réaliser les études hydrauliques I5: Mettre en cohérence les PPRI d'Evreux et Iton aval I4: Intégrer la problématique inondation dans les documents d'urbanisme I6: Inciter les entreprises à mettre en place une politique de mitigation I7: Elaborer un livret sur les techniques de mitigation	030 – vulnérabilité des personnes et des biens
031 - zones naturelles d'expansion des crues	Disposition 134 : Développer la prise en compte du risque d'inondation pour les projets situés en zone inondable Disposition 136 : Prendre en compte les zones inondables dans les documents d'urbanisme Disposition 137 : Identifier et cartographier les zones d'expansion des crues les plus fonctionnelles Disposition 138 : Prendre en compte les zones d'expansion des crues dans les documents d'urbanisme	I3: Réaliser un atlas des zones inondables et identifier les zones d'expansion de crues I4: Intégrer la problématique inondation dans les documents d'urbanisme I9: Préserver le fonctionnement hydraulique du secteur du Sec Iton I20: Bâtir une stratégie d'aménagement hydraulique en lit majeur I21: Favoriser la préservation des champs d'expansion des crues	
032 - impacts des ouvrages de protection à l'aval.	Disposition 140 : Privilégier le ralentissement dynamique des crues Disposition 141: Evaluer les impacts des mesures de protection sur l'aggravation du risque d'inondation et adapter les règles d'urbanisme en conséquence. Disposition 142: Accompagner les mesures de protection par une sensibilisation systématique au risque d'inondation	I22: Optimiser la chaîne de diffusion de l'information sur une crue I23: Réaliser les documents d'information communaux sur les risques majeurs (DICRIM) I24: Réaliser les plans communaux de sauvegarde (PCS) I25: Assurer la pose de repères de crues I16: Elaborer les schémas des eaux pluviales I17: Définir les prescriptions en matière de gestion des eaux pluviales I18: Se doter d'une capacité de contrôle des installations de gestion des eaux pluviales	
033 - Limiter le ruissellement	Disposition 145 : Maîtriser l'imperméabilisation et les débits de fuite en zones urbaines, en distinguant les zones nouvelles et anciennes, pour limiter l'aléa au risque d'inondation à l'aval Disposition 146 : Privilégier, dans les projets neufs ou de renouvellement, les techniques de gestion des eaux pluviales à la parcelle limitant le débit de ruissellement	I19: Mettre en œuvre les techniques de gestion des eaux pluviales urbaines	


SDAGE		SAGE Iton	règles du SAGE
Défis et Orientations		Préconisations du SAGE Iton	
Leviers 1 : Acquérir et partager les connaissances pour relever les défis			
036- Améliorer les connaissances et les systèmes d'évaluation des actions	Disposition 152: Améliorer les connaissances	I13: Réaliser un atlas des zones inondables et identifier les zones d'expansion des crues	
		I18: Améliorer les connaissances sur le fonctionnement hydraulique du secteur du Sec Iton	
		I10: Faire un inventaire des éléments fixes du paysage	
		AEP2: Inventorier les forages/ puits à des fins d'usages domestiques	
		AEP3: Inventorier les forages/ puits à des fins d'usages non domestiques	
		AEP5: Capitaliser la connaissance des prélèvements et des usages	
		AEP6: Identifier et réduire les problèmes de turbidité des captages	
		AEP12: Se doter d'un observatoire des pratiques culturelles	
		MIN1: Réaliser l'inventaire des cours d'eau	
		MIN20: Réaliser l'inventaire des zones humides	
		MIN28: Réaliser un inventaire des espèces aquatiques invasives	
	Disposition 154: Mettre en cohérence les réseaux de surveillance et les données	AEP1: Mettre en place un suivi qualitatif et quantitatif adapté de la ressource en eau potable	
		AEP12: Se doter d'un observatoire des pratiques culturelles	
Leviers 2 : Développer la gouvernance et l'analyse économique pour relever les défis			
037 -organisation des acteurs de l'eau	Disposition 158 : Renforcer la synergie entre tous les acteurs de la société civile par les réseaux d'échanges	Mo2: Définir les règles de fonctionnement entre la CLE et l'organe délibérant de la structure de bassin	
	Disposition 159 : Favoriser l'émergence de maîtres d'ouvrages et la cohérence hydrographique de leurs interventions	Mo3: Bâti un plan de communication	
	Disposition 164 : Renforcer le rôle des CLE lors de l'élaboration, la révision et la mise en compatibilité des documents d'urbanisme (SCOT, PLU et carte communale)	Mo1: Se doter d'une structure porteuse du SAGE	
		Mo4: Organiser la maîtrise d'ouvrage	
038 : Renforcer et faciliter la mise en œuvre des SAGE		Mo3: Bâti un plan de communication	
	Disposition 165 : Renforcer les échanges entre les Commissions locales de l'Eau et les acteurs présents sur le territoire du SAGE	Mo2: Définir les règles de fonctionnement entre la CLE et l'organe délibérant de la structure de bassin	


ANNEXE 6 :

**Cartographie des ZNIEFF situées dans la zone
d'étude et superposition avec le parcellaire.**

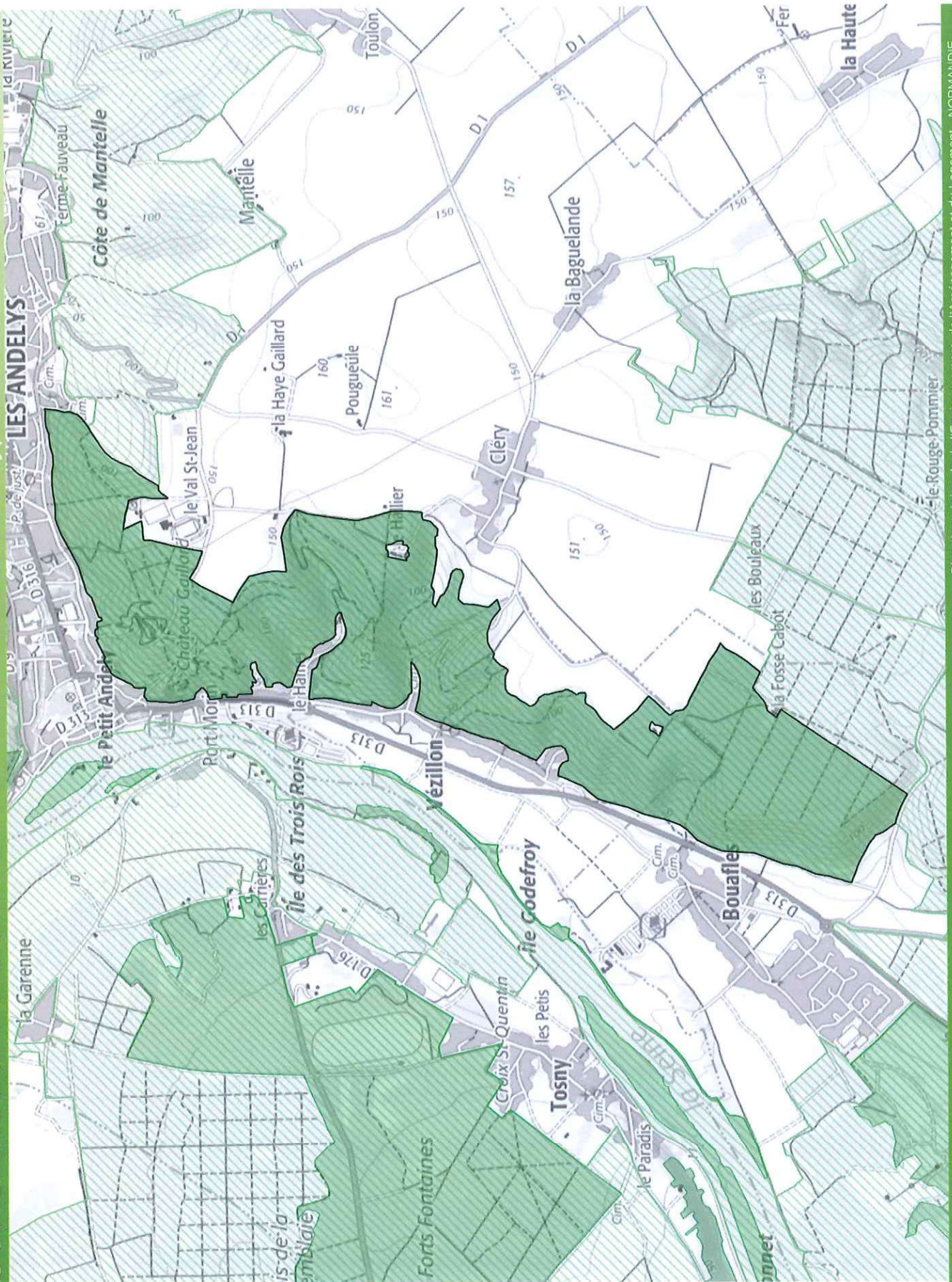
Zones Naturelles d'Intérêt Ecologique, Faunistique et Floristique de Normandie 230000313 - LES COTEAUX DU CHÂTEAU GAILLARD ET DE VÉZILLON - Zone de type I



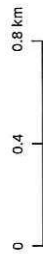
 Zone Naturelle d'Intérêt Ecologique, Faunistique et Floristique de type I

 Zone Naturelle d'Intérêt Ecologique, Faunistique et Floristique de type II

Cliquez sur le logo ci-dessous pour accéder aux informations liées au site




Sources :
© IGN Scan Express
© DREAL-NORMANDIE
Production:
Le 25/04/2017 - DREAL-NORMANDIE



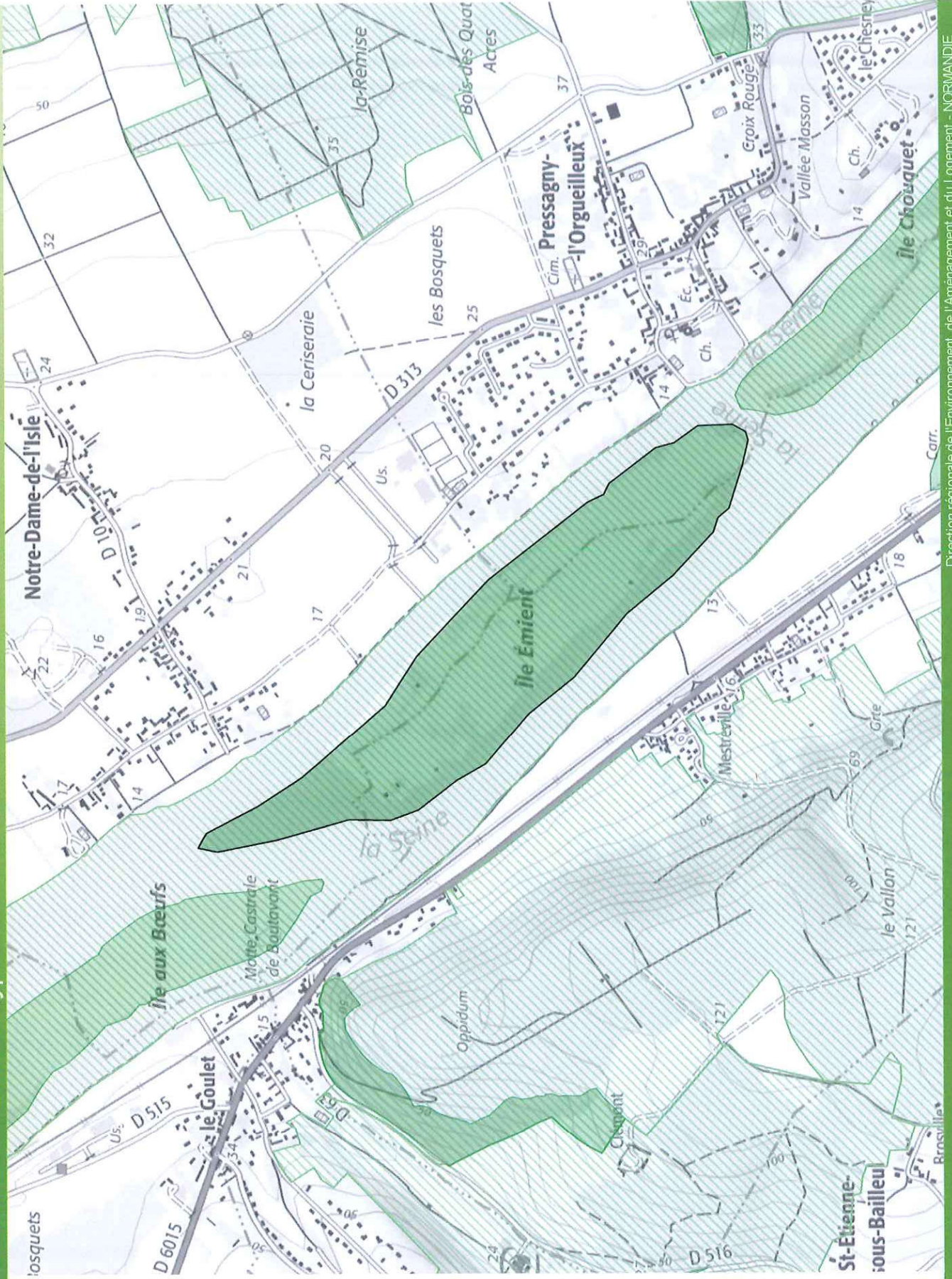
Zones Naturelles d'Intérêt Ecologique, Faunistique et Floristique de Normandie 230000809 - L'ÎLE EMIENT - Zone de type I



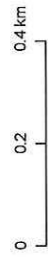
 Zone Naturelle d'Intérêt Ecologique, Faunistique et Floristique de type I

 Zone Naturelle d'Intérêt Ecologique, Faunistique et Floristique de type II

Cliquez sur le logo ci-dessous pour accéder aux informations liées au site




Sources :
© IGN Scan Express
© DREAL-NORMANDIE
Production:
Le 25/04/2017 - DREAL-NORMANDIE



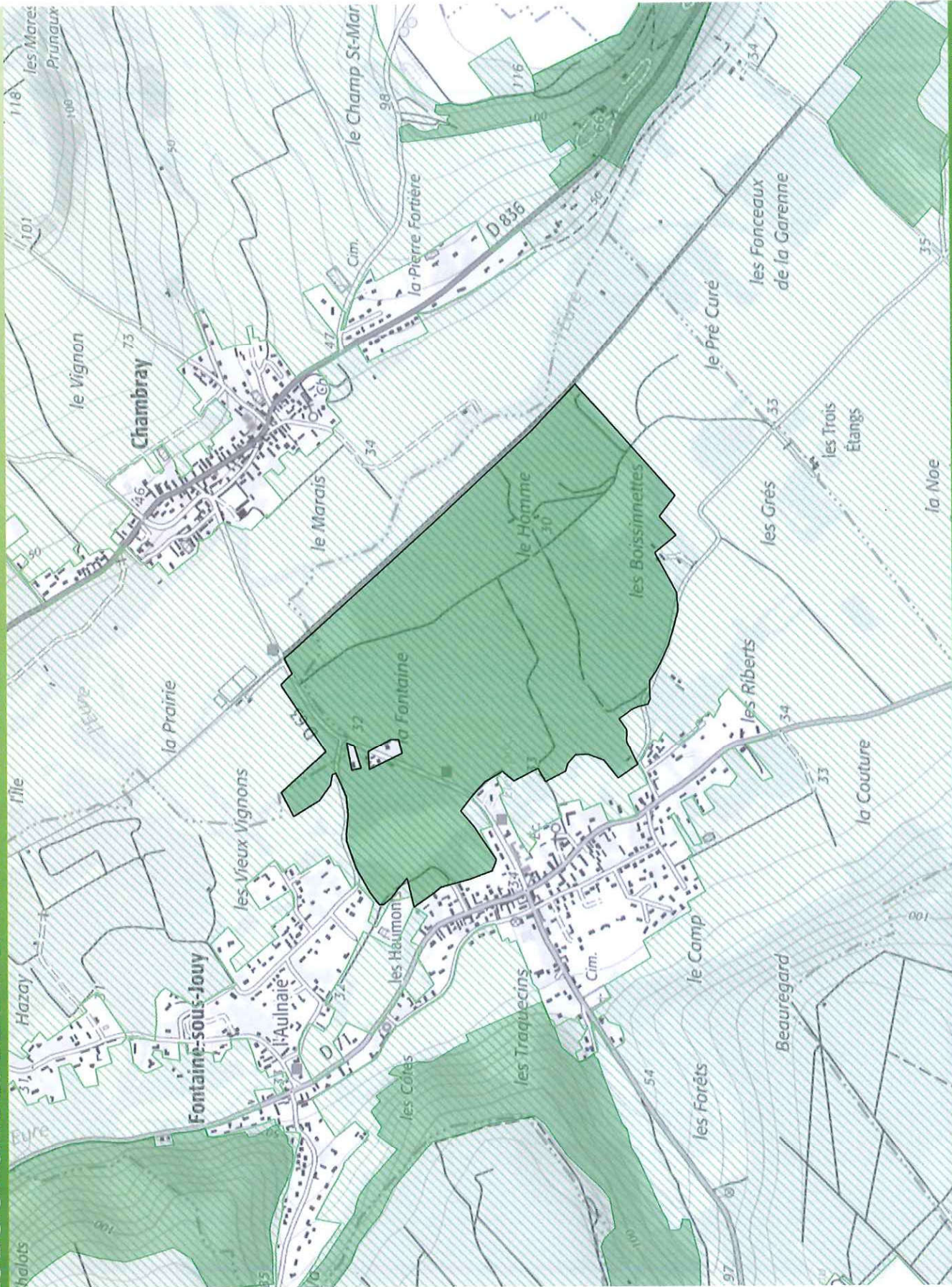
Zones Naturelles d'Intérêt Ecologique, Faunistique et Floristique de Normandie 230004506 - LES BOIS HUMIDES DE LA FONTAINE ET DU HOMME A FONTAINE-SOUS-JOUY - Zone de type I



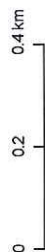
 Zone Naturelle d'Intérêt Ecologique, Faunistique et Floristique de type I

 Zone Naturelle d'Intérêt Ecologique, Faunistique et Floristique de type II

Cliquez sur le logo ci-dessous pour accéder aux informations liées au site





Sources :
© IGN Scan Express
© DREAL-NORMANDIE
Production:
Le 25/04/2017 - DREAL-NORMANDIE



Zones Naturelles d'Intérêt Ecologique, Faunistique et Floristique de Normandie 230004530 - LES COTEAUX DE L'EURE, LE VAL BICOT - Zone de type I



 Zone Naturelle d'Intérêt Ecologique, Faunistique et Floristique de type I

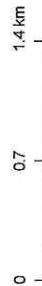
 Zone Naturelle d'Intérêt Ecologique, Faunistique et Floristique de type II

Cliquez sur le logo ci-dessous pour accéder aux informations liées au site




Sources :
© IGN Scan Express
© DREAL-NORMANDIE


Production:
Le 25/04/2017 - DREAL-NORMANDIE



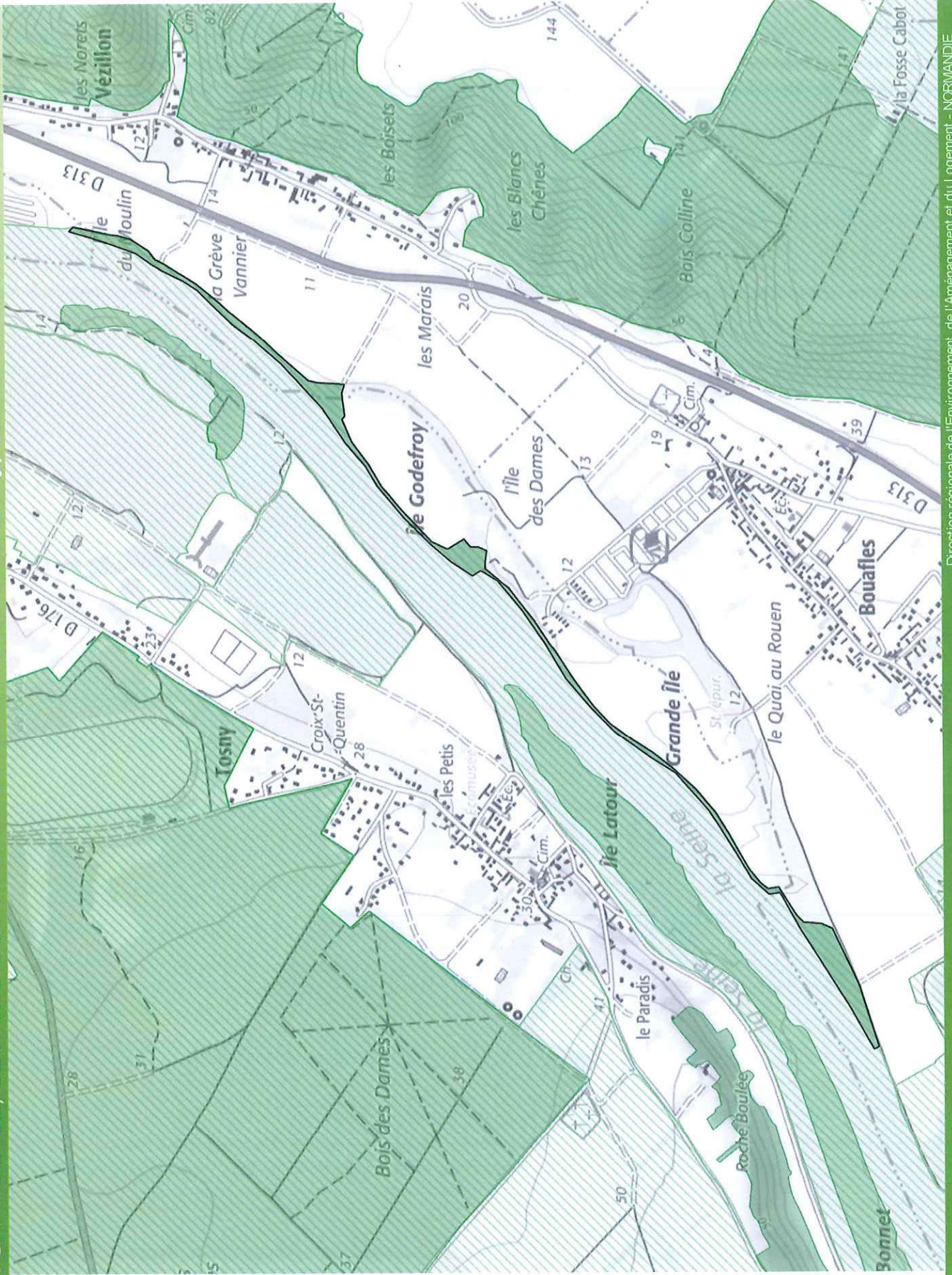
Zones Naturelles d'Intérêt Ecologique, Faunistique et Floristique de Normandie 230009078 - LA GRANDE ÎLE, LES ÎLES GODEFFROY ET DU MOULIN - Zone de type I



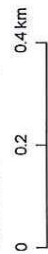
 Zone Naturelle d'Intérêt Ecologique, Faunistique et Floristique de type I

 Zone Naturelle d'Intérêt Ecologique, Faunistique et Floristique de type II

Cliquez sur le logo ci-dessous pour accéder aux informations liées au site





Sources :
© IGN Scan Express
© DREAL-NORMANDIE
Production:
Le 25/04/2017 - DREAL-NORMANDIE



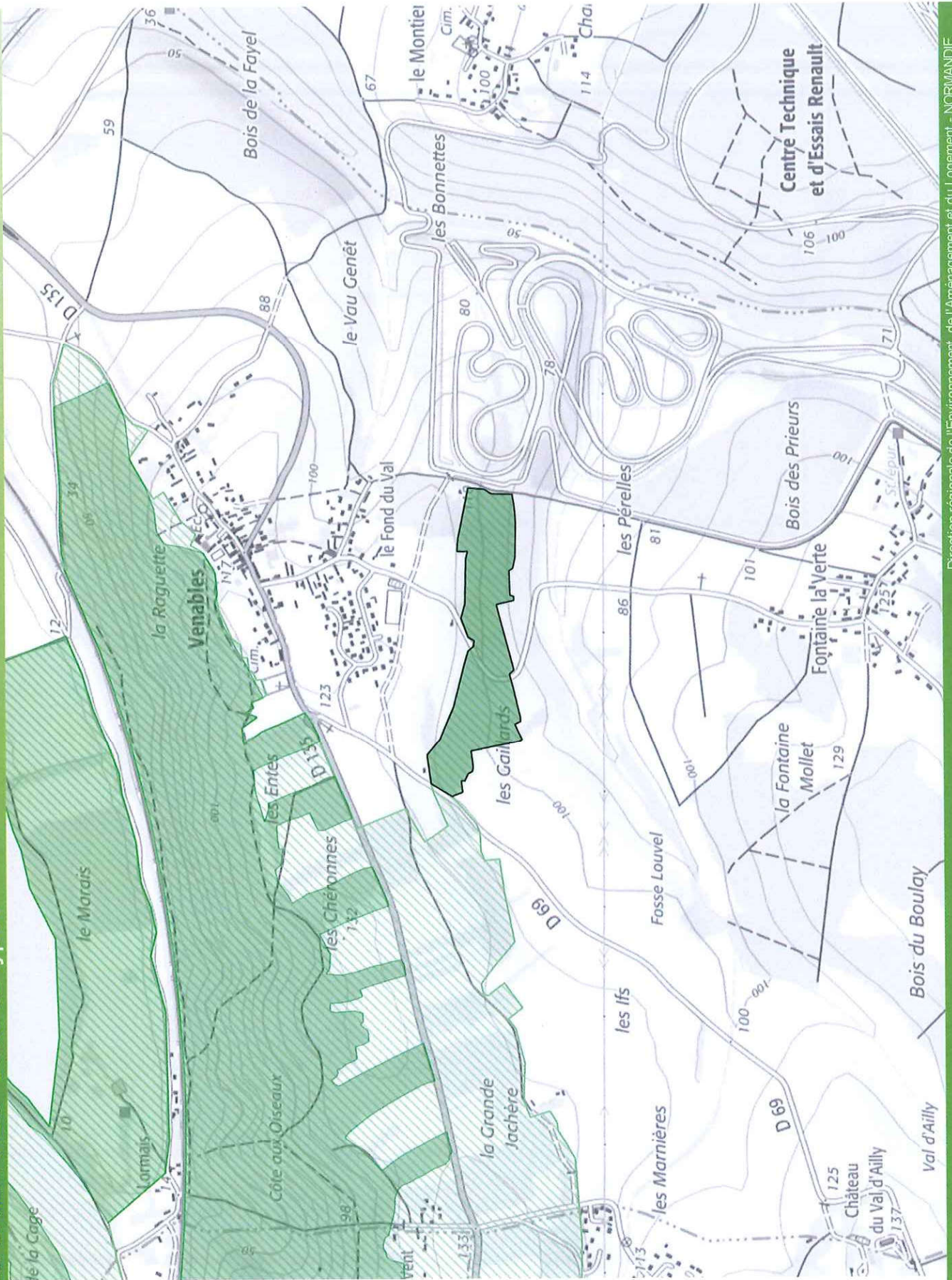
Zones Naturelles d'Intérêt Ecologique, Faunistique et Floristique de Normandie 230009092 - LES GAILLARDS - Zone de type I



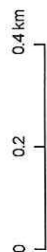
 Zone Naturelle d'Intérêt Ecologique, Faunistique et Floristique de type I

 Zone Naturelle d'Intérêt Ecologique, Faunistique et Floristique de type II

Cliquez sur le logo ci-dessous pour accéder aux informations liées au site



Sources :
© IGN Scan Express
© DREAL-NORMANDIE
Production :
Le 25/04/2017 - DREAL-NORMANDIE



Zones Naturelles d'Intérêt Ecologique, Faunistique et Floristique de Normandie 230009113 - LA VALLÉE DE L'EURE DE CREVECOEUR A SAINT-VIGOR - Zone de type I

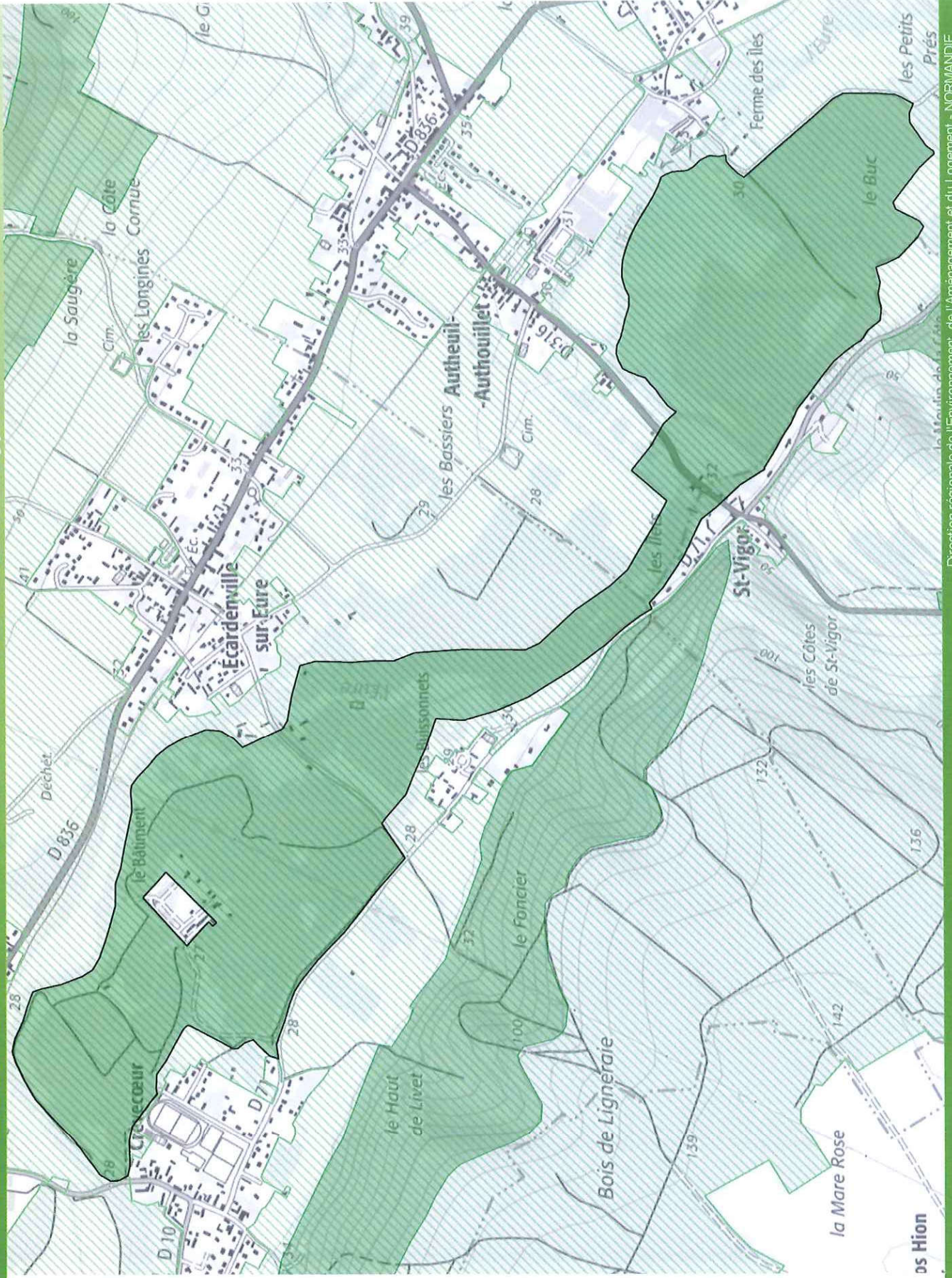


-  Zone Naturelle d'Intérêt Ecologique, Faunistique et Floristique de type I
-  Zone Naturelle d'Intérêt Ecologique, Faunistique et Floristique de type II

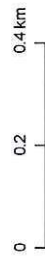
Cliquez sur le logo ci-dessous pour accéder aux informations liées au site



Inventaire National du Patrimoine Naturel





Sources :
© IGN Scan Express
© DREAL-NORMANDIE
Production:
Le 25/04/2017 - DREAL-NORMANDIE



Zones Naturelles d'Intérêt Ecologique, Faunistique et Floristique de Normandie 230009115 - LA CÔTE DE BECDAL, LE FOND DU VALLON - Zone de type I




 Zone Naturelle d'Intérêt Ecologique, Faunistique et Floristique de type I

 Zone Naturelle d'Intérêt Ecologique, Faunistique et Floristique de type II

Cliquez sur le logo ci-dessous pour accéder aux informations liées au site





Sources :
© IGN Scan Express
© DREAL-NORMANDIE
Production :
Le 25/04/2017 - DREAL-NORMANDIE



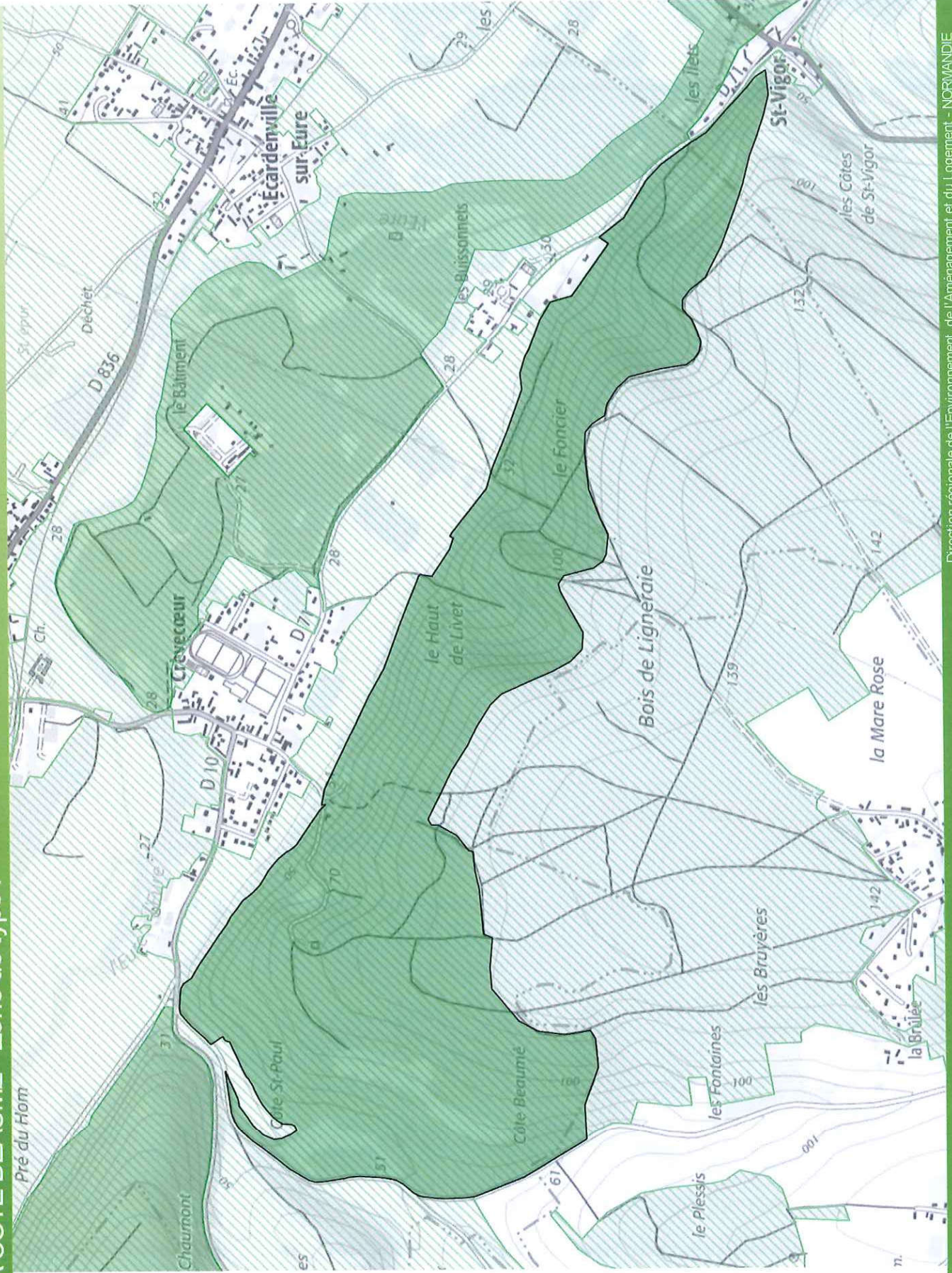
Zones Naturelles d'Intérêt Ecologique, Faunistique et Floristique de Normandie 230009117 - LA CÔTE BEAUMÉ - Zone de type I



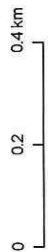
 Zone Naturelle d'Intérêt Ecologique, Faunistique et Floristique de type I

 Zone Naturelle d'Intérêt Ecologique, Faunistique et Floristique de type II

Cliquez sur le logo ci-dessous pour accéder aux informations liées au site





Sources :
© IGN Scan Express
© DREAL-NORMANDIE
Production :
Le 25/04/2017 - DREAL-NORMANDIE



Zones Naturelles d'Intérêt Ecologique, Faunistique et Floristique de Normandie 230009118 - LE BOIS DU FILS, LE BOIS HION - Zone de type I



 Zone Naturelle d'Intérêt Ecologique, Faunistique et Floristique de type I

 Zone Naturelle d'Intérêt Ecologique, Faunistique et Floristique de type II

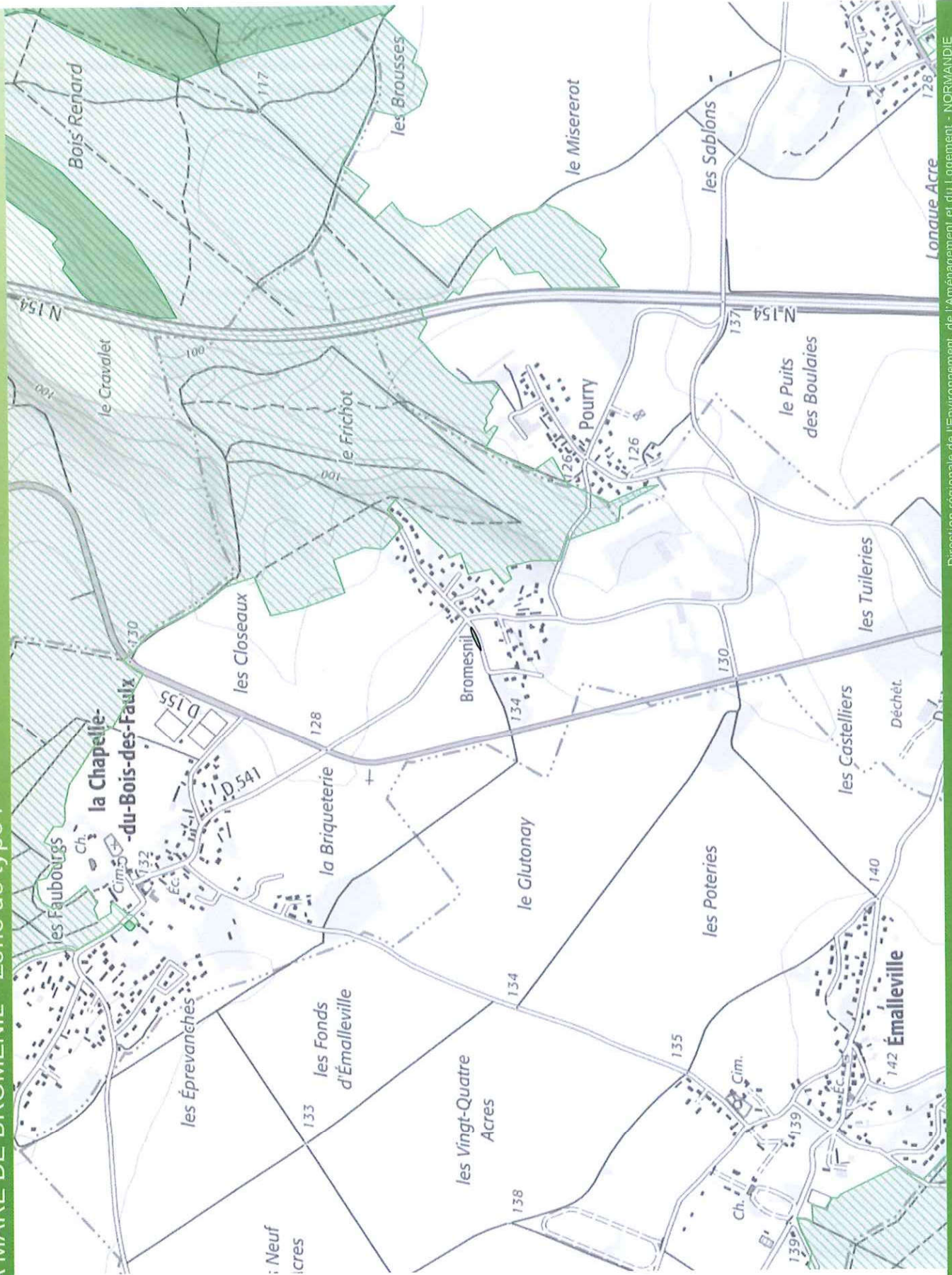
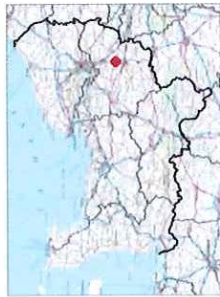
Cliquez sur le logo ci-dessous pour accéder aux informations liées au site





Sources :
© IGN Scan Express
© DREAL-NORMANDIE
Production:
Le 25/04/2017 - DREAL-NORMANDIE



Zones Naturelles d'Intérêt Ecologique, Faunistique et Floristique de Normandie 230030174 - LA MARE DE BROMENIL - Zone de type I




 Zone Naturelle d'Intérêt Ecologique, Faunistique et Floristique de type I

 Zone Naturelle d'Intérêt Ecologique, Faunistique et Floristique de type II

Cliquez sur le logo ci-dessous pour accéder aux informations liées au site



Sources :
© IGN Scan Express
© DREAL-NORMANDIE
Production :
Le 25/04/2017 - DREAL-NORMANDIE



Zones Naturelles d'Intérêt Ecologique, Faunistique et Floristique de Normandie 230030873 - LE COTEAU DE SAINT-PIERRE-DU-VAURAY À VENABLES - Zone de type I




- Zone Naturelle d'Intérêt Ecologique, Faunistique et Floristique de type I
- Zone Naturelle d'Intérêt Ecologique, Faunistique et Floristique de type II

Cliquez sur le logo ci-dessous pour accéder aux informations liées au site





Sources :
© IGN Scan Express
© DREAL-NORMANDIE
Production :
Le 25/04/2017 - DREAL-NORMANDIE



Zones Naturelles d'Intérêt Ecologique, Faunistique et Floristique de Normandie 230030898 - LES COTEAUX DE TOSNY - Zone de type I



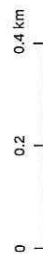
 Zone Naturelle d'Intérêt Ecologique, Faunistique et Floristique de type I

 Zone Naturelle d'Intérêt Ecologique, Faunistique et Floristique de type II

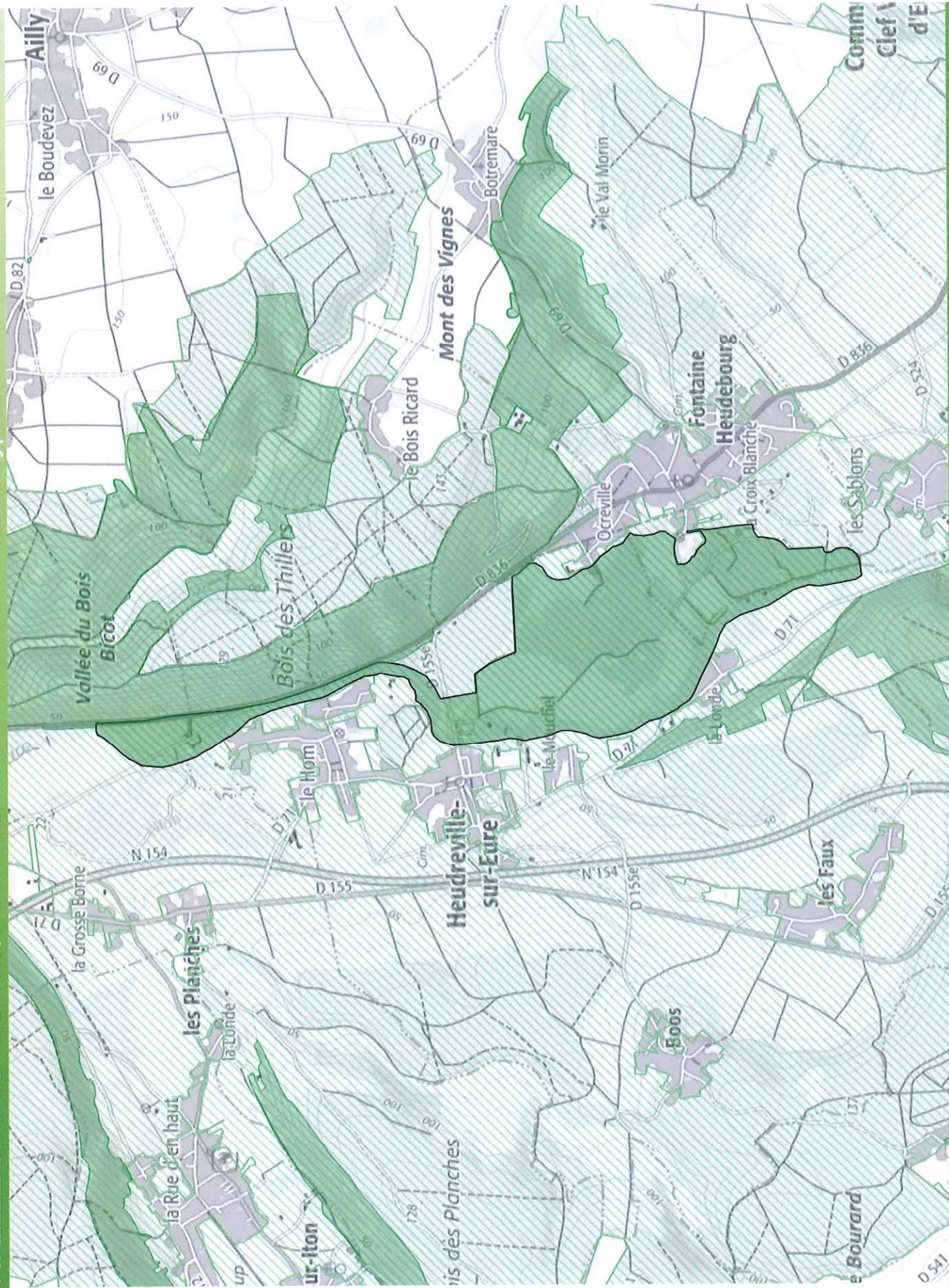
Cliquez sur le logo ci-dessous pour accéder aux informations liées au site





Sources :
© IGN Scan Express
© DREAL-NORMANDIE
Production :
Le 25/04/2017 - DREAL-NORMANDIE



Zones Naturelles d'Intérêt Ecologique, Faunistique et Floristique de Normandie 230030929 - LA VALLÉE DE L'EURE D'ACQUIGNY À CAILLY-SUR-EURE - Zone de type I



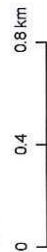
 Zone Naturelle d'Intérêt Ecologique, Faunistique et Floristique de type I

 Zone Naturelle d'Intérêt Ecologique, Faunistique et Floristique de type II

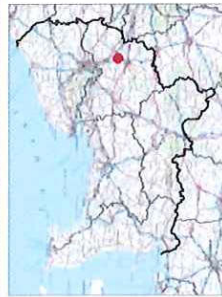
Cliquez sur le logo ci-dessous pour accéder aux informations liées au site





Sources :
© IGN Scan Express
© DREAL-NORMANDIE
Production :
Le 25/04/2017 - DREAL-NORMANDIE



Zones Naturelles d'Intérêt Ecologique, Faunistique et Floristique de Normandie 230030931 - LA GRAVIÈRE, LES PRAIRIES ET LE COURS DE L'EURE ENTRE CAILLY-SUR-EURE ET LA CROIX-SAINT-



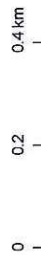
 Zone Naturelle d'Intérêt Ecologique, Faunistique et Floristique de type I

 Zone Naturelle d'Intérêt Ecologique, Faunistique et Floristique de type II

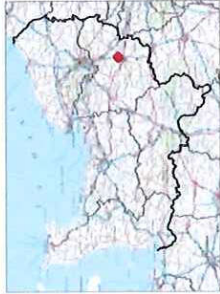
Cliquez sur le logo ci-dessous pour accéder aux informations liées au site





Sources :
© IGN Scan Express
© DREAL-NORMANDIE
Production :
Le 25/04/2017 - DREAL-NORMANDIE



Zones Naturelles d'Intérêt Ecologique, Faunistique et Floristique de Normandie 230030947 - LES PELOUSES ET LES BOISEMENTS DE LA VALLÉE DU MESNIL - Zone de type I



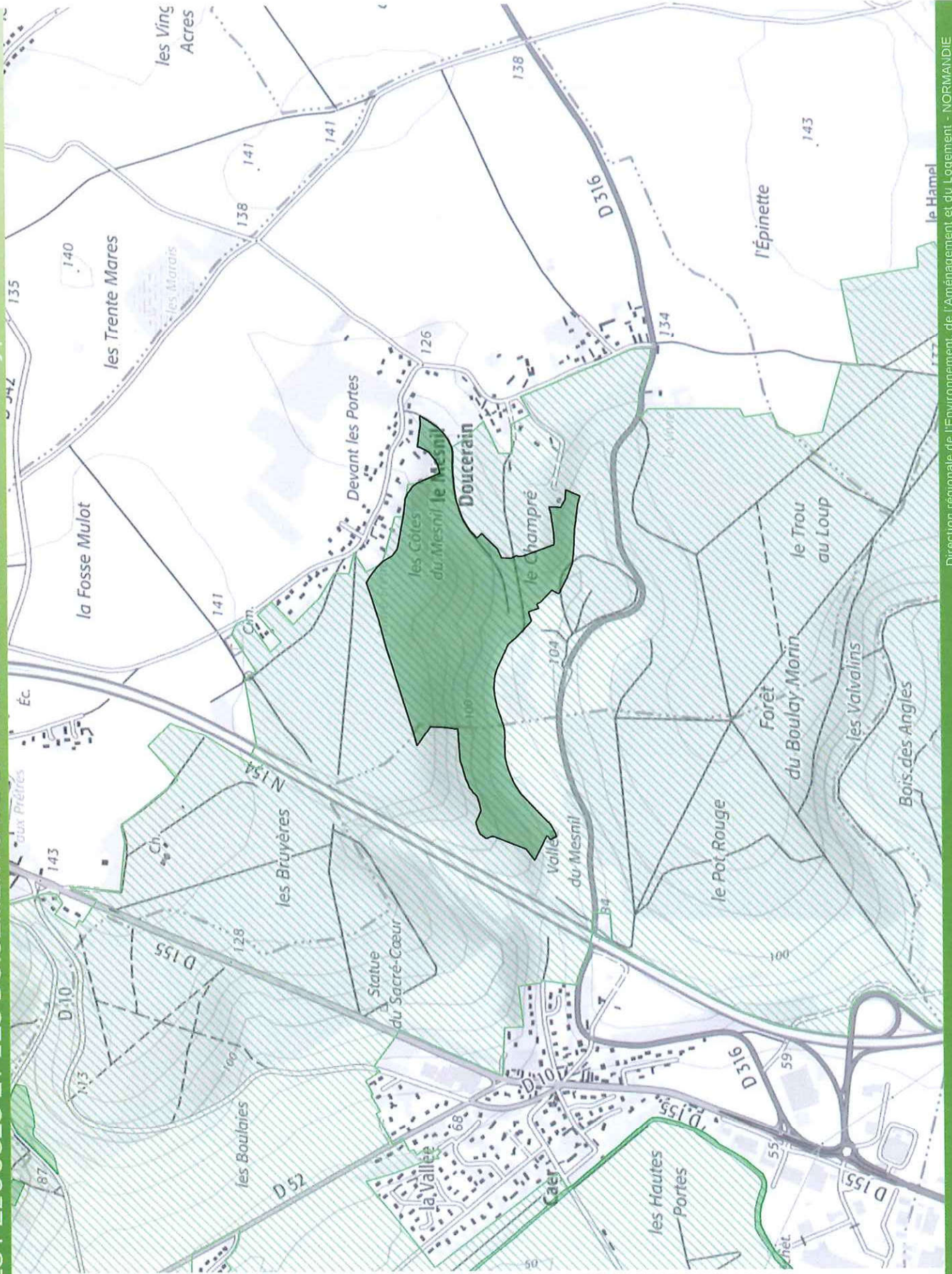
 Zone Naturelle d'Intérêt Ecologique, Faunistique et Floristique de type I

 Zone Naturelle d'Intérêt Ecologique, Faunistique et Floristique de type II

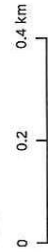
Cliquez sur le logo ci-dessous pour accéder aux informations liées au site



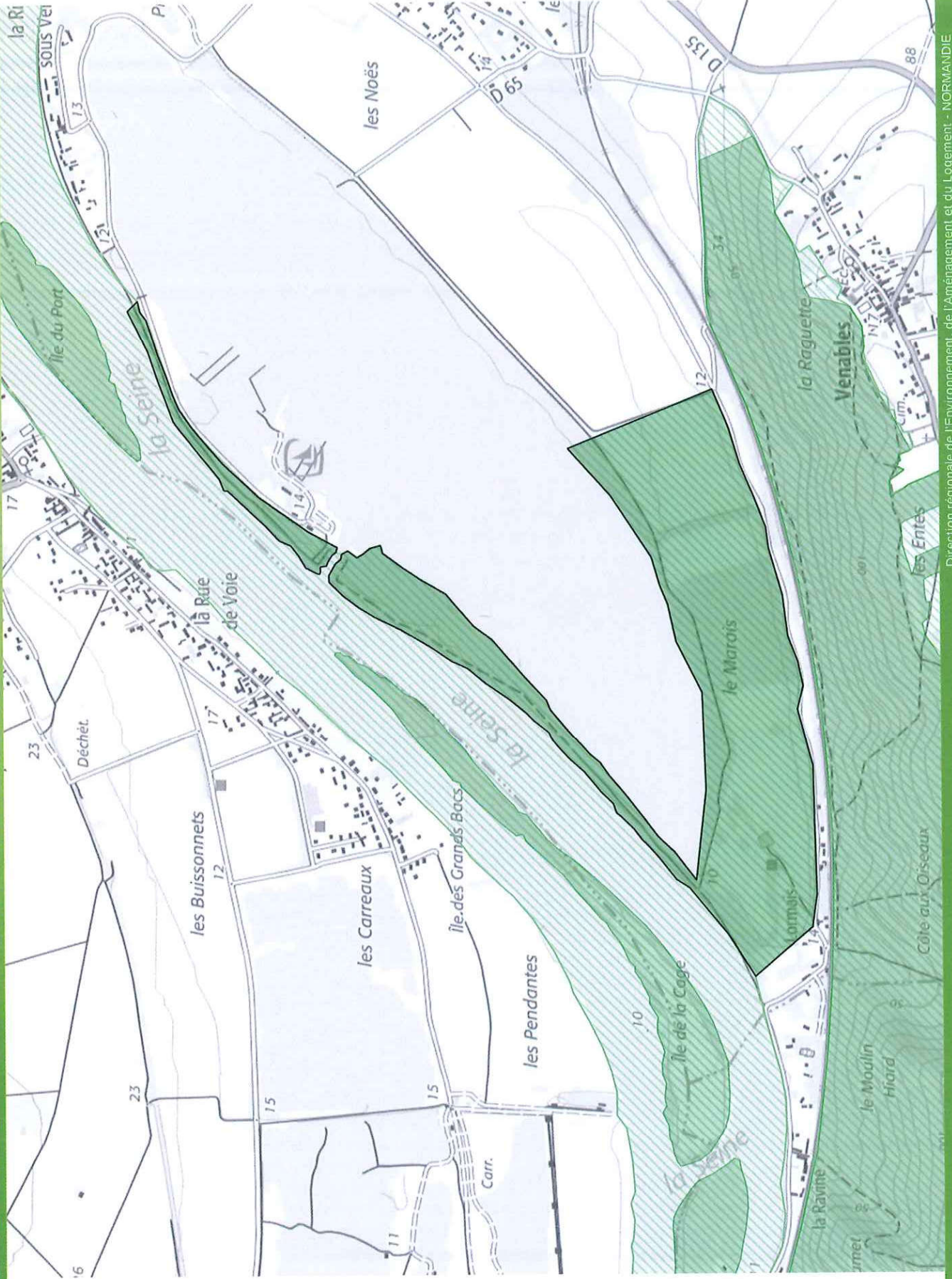
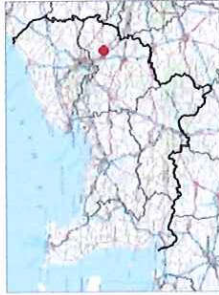
Inventaire National du Patrimoine Naturel





Sources :
© IGN Scan Express
© DREAL-NORMANDIE
Production :
Le 25/04/2017 - DREAL-NORMANDIE



Zones Naturelles d'Intérêt Ecologique, Faunistique et Floristique de Normandie 230030972 - LES BERGES ET LES PRAIRIES DE LA RIVE SOUS VENABLES - Zone de type I



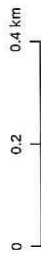
 Zone Naturelle d'Intérêt Ecologique, Faunistique et Floristique de type I

 Zone Naturelle d'Intérêt Ecologique, Faunistique et Floristique de type II

Cliquez sur le logo ci-dessous pour accéder aux informations liées au site



Sources :
© IGN Scan Express
© DREAL-NORMANDIE
Production :
Le 25/04/2017 - DREAL-NORMANDIE

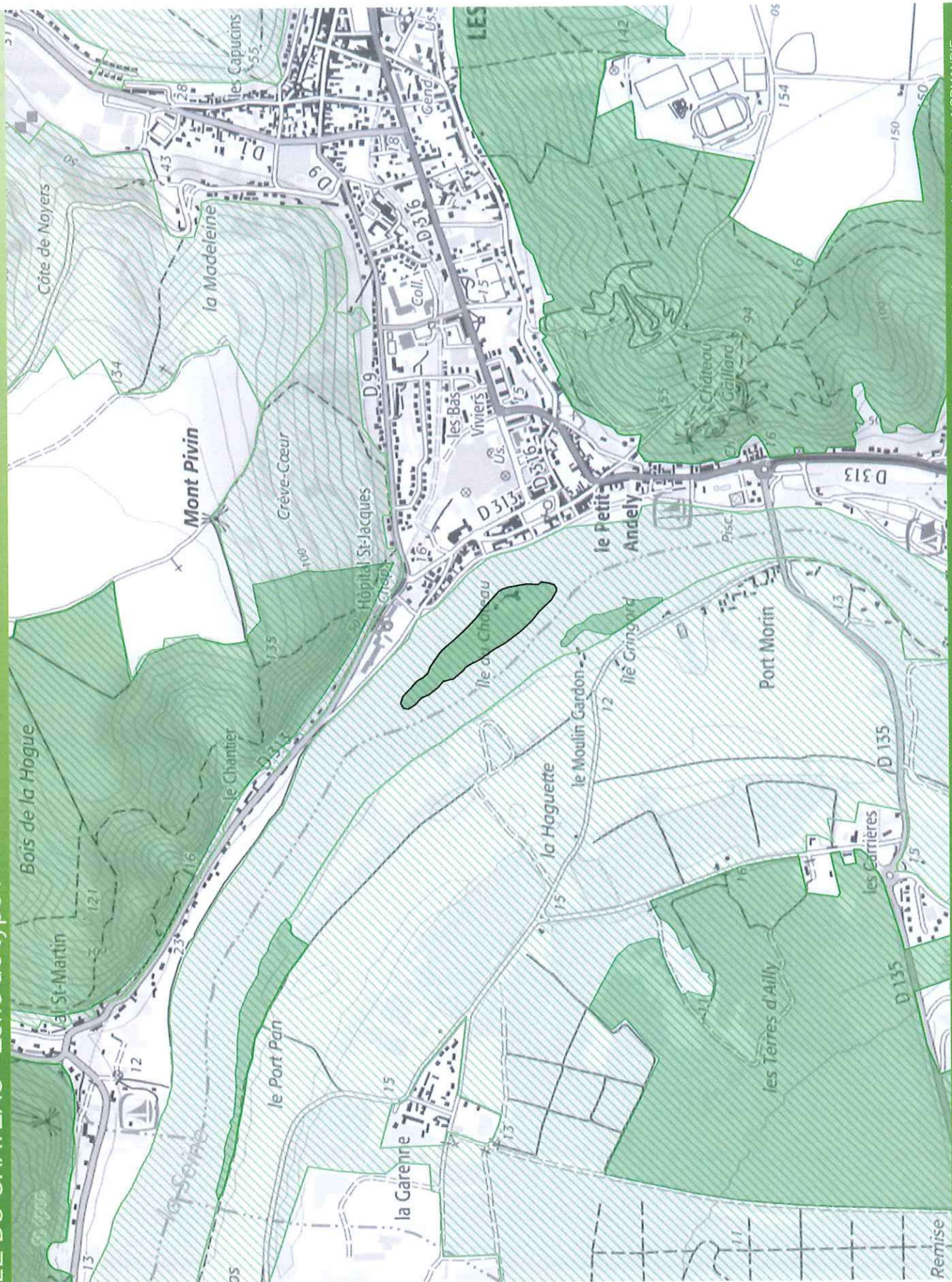


Zones Naturelles d'Intérêt Ecologique, Faunistique et Floristique de Normandie 230030975 - L'ÎLE DU CHATEAU - Zone de type I

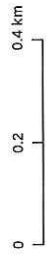


- Zone Naturelle d'Intérêt Ecologique, Faunistique et Floristique de type I
- Zone Naturelle d'Intérêt Ecologique, Faunistique et Floristique de type II

Cliquez sur le logo ci-dessous pour accéder aux informations liées au site





Sources :
© IGN Scan Express
© DREAL-NORMANDIE
Production :
Le 25/04/2017 - DREAL-NORMANDIE



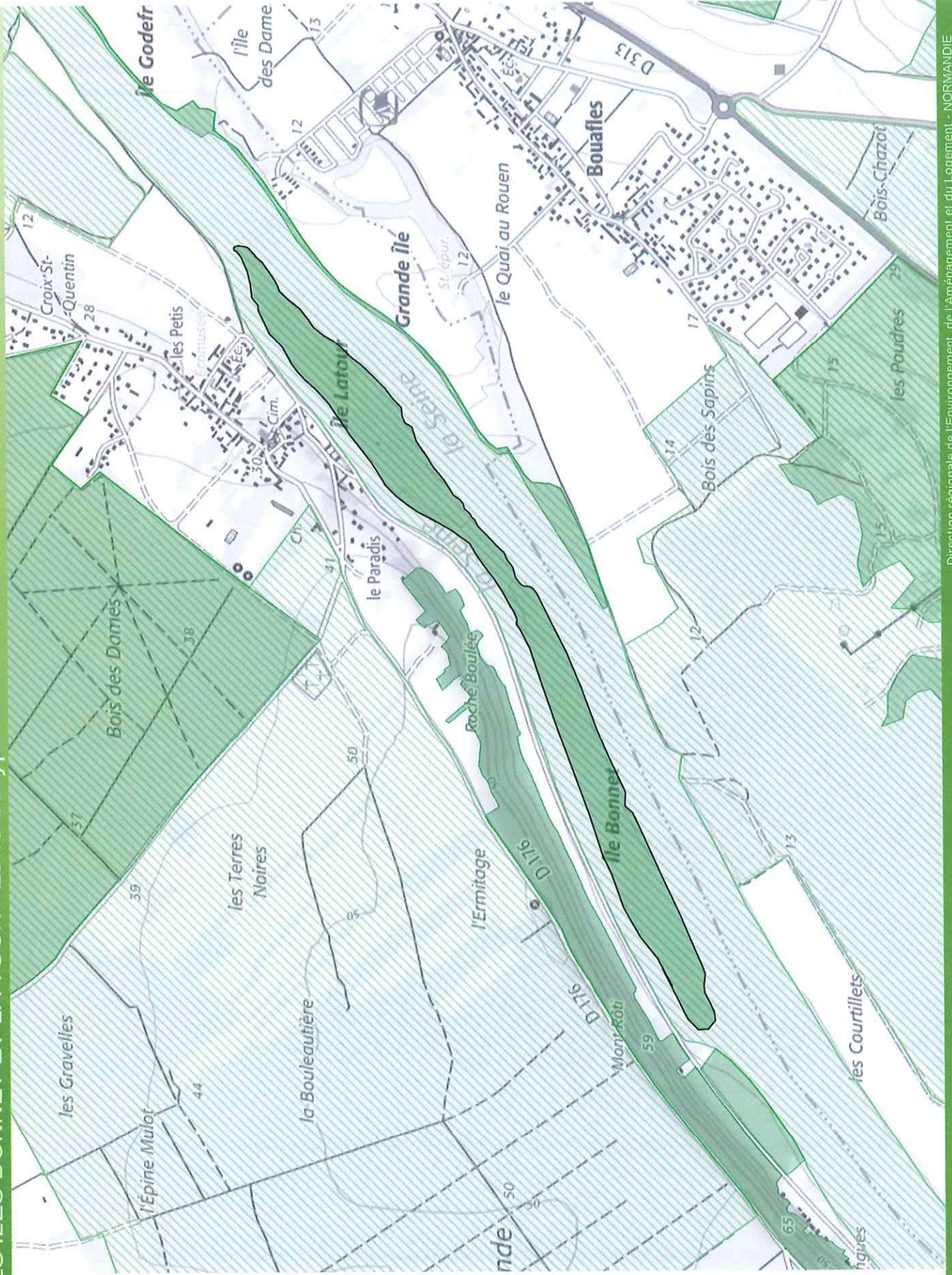
Zones Naturelles d'Intérêt Ecologique, Faunistique et Floristique de Normandie 230030976 - LES ÎLES BONNET ET LA TOUR - Zone de type I



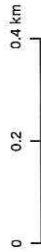
 Zone Naturelle d'Intérêt Ecologique, Faunistique et Floristique de type I

 Zone Naturelle d'Intérêt Ecologique, Faunistique et Floristique de type II

Cliquez sur le logo ci-dessous pour accéder aux informations liées au site





Sources :
© IGN Scan Express
© DREAL-NORMANDIE
Production :
Le 25/04/2017 - DREAL-NORMANDIE



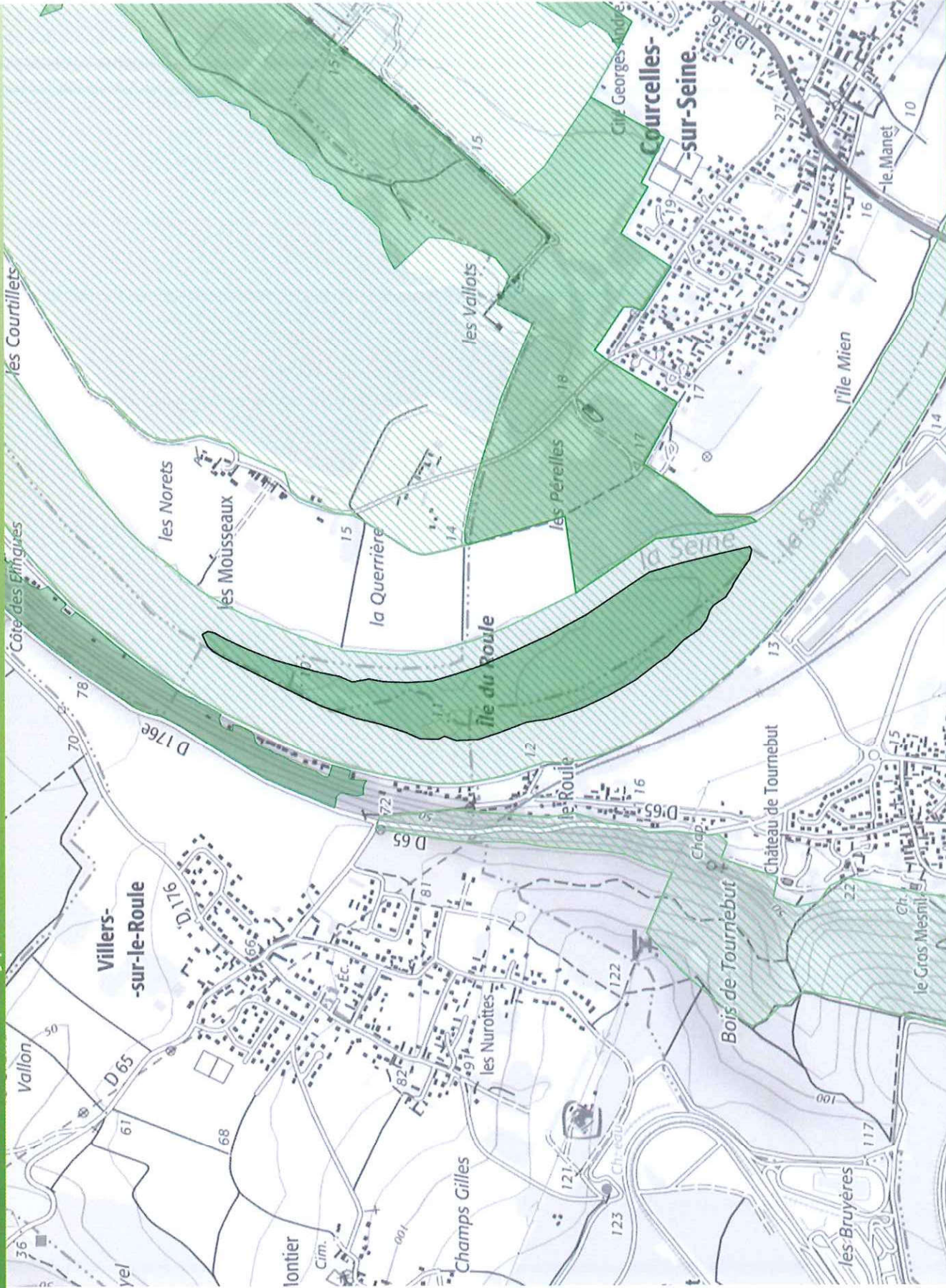
Zones Naturelles d'Intérêt Ecologique, Faunistique et Floristique de Normandie 230030977 - L'ÎLE DU ROULE - Zone de type I




 Zone Naturelle d'intérêt Ecologique, Faunistique et Floristique de type I

 Zone Naturelle d'intérêt Ecologique, Faunistique et Floristique de type II

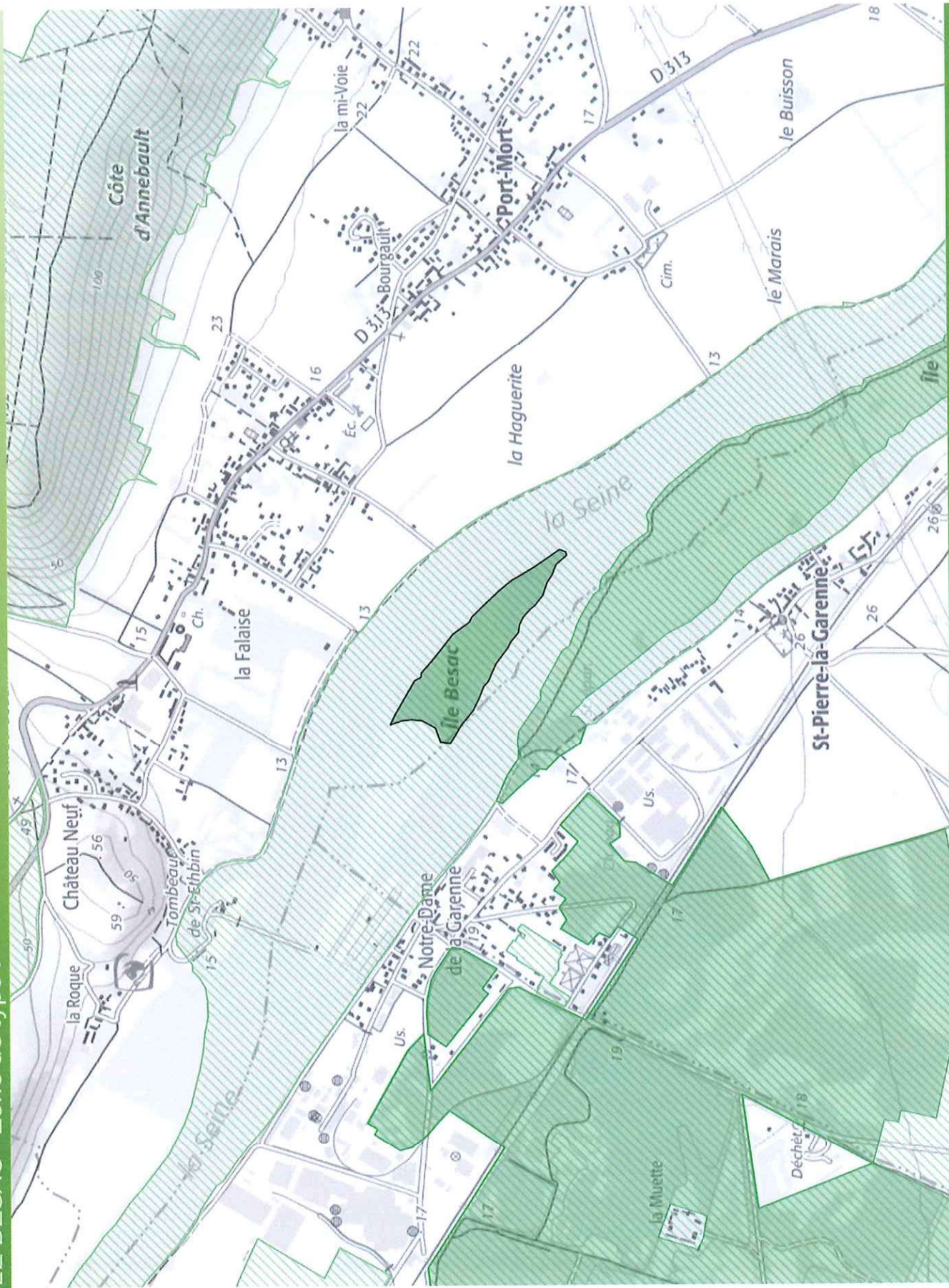
Cliquez sur le logo ci-dessous pour accéder aux informations liées au site





Sources :
© IGN Scan Express
© DREAL-NORMANDIE
Production :
Le 25/04/2017 - DREAL-NORMANDIE



Zones Naturelles d'Intérêt Ecologique, Faunistique et Floristique de Normandie 230030978 - L'ÎLE BESAC - Zone de type I



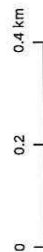
 Zone Naturelle d'Intérêt Ecologique, Faunistique et Floristique de type I

 Zone Naturelle d'Intérêt Ecologique, Faunistique et Floristique de type II

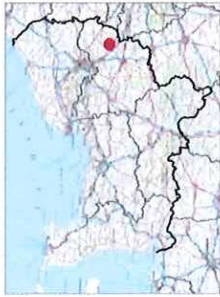
Cliquez sur le logo ci-dessous pour accéder aux informations liées au site





Sources :
© IGN Scan Express
© DREAL-NORMANDIE
Production:
Le 25/04/2017 - DREAL-NORMANDIE



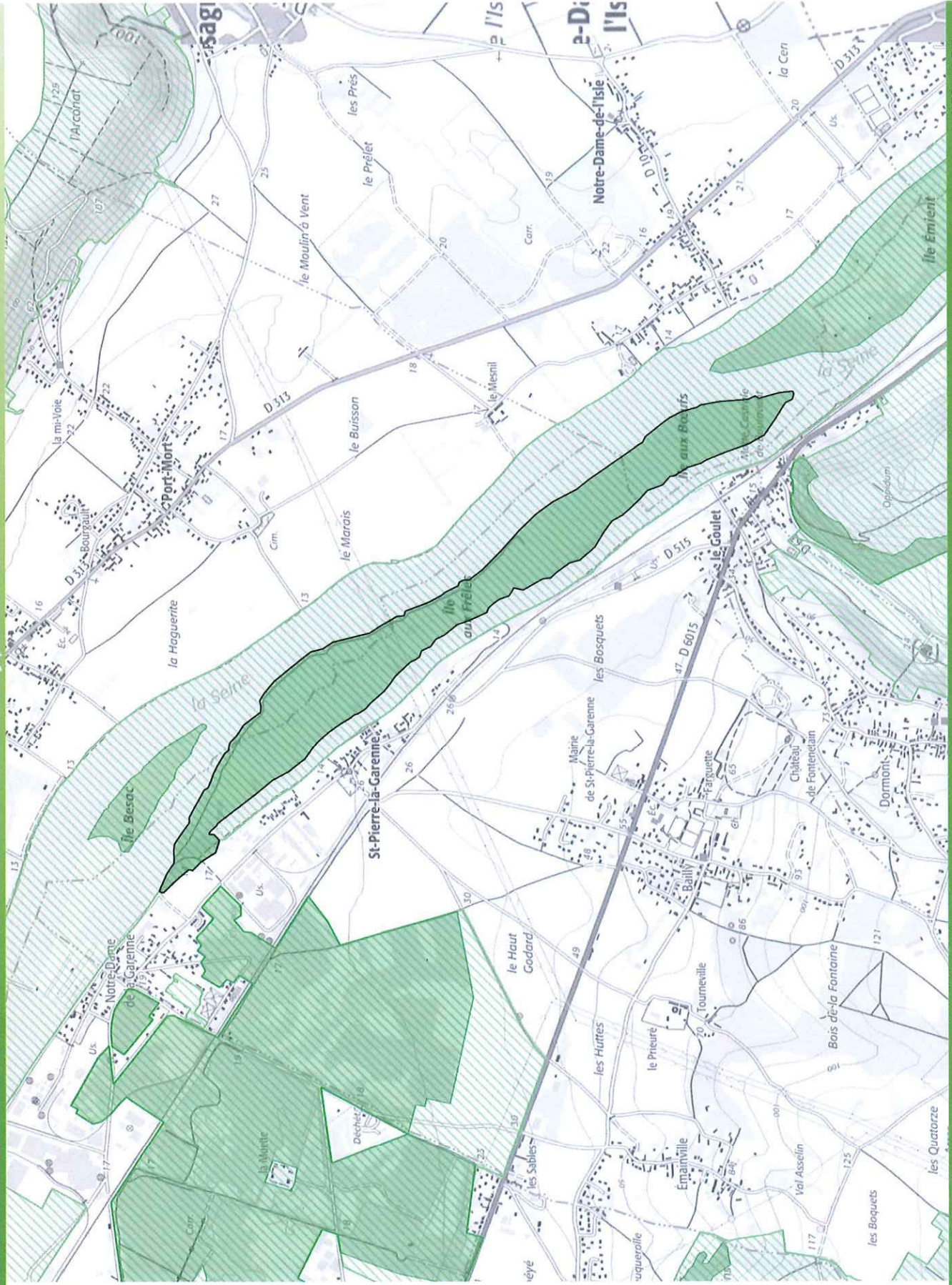
Zones Naturelles d'Intérêt Ecologique, Faunistique et Floristique de Normandie 230030979 - LES ÎLES AUX PRELES ET AUX BOEUFs - Zone de type I



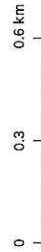
 Zone Naturelle d'Intérêt Ecologique, Faunistique et Floristique de type I

 Zone Naturelle d'Intérêt Ecologique, Faunistique et Floristique de type II

Cliquez sur le logo ci-dessous pour accéder aux informations liées au site





Sources :
© IGN Scan Express
© DREAL-NORMANDIE
Production :
Le 25/04/2017 - DREAL-NORMANDIE



Zones Naturelles d'Intérêt Ecologique, Faunistique et Floristique de Normandie 230030980 - L'ÎLE CHOUQUET - Zone de type I



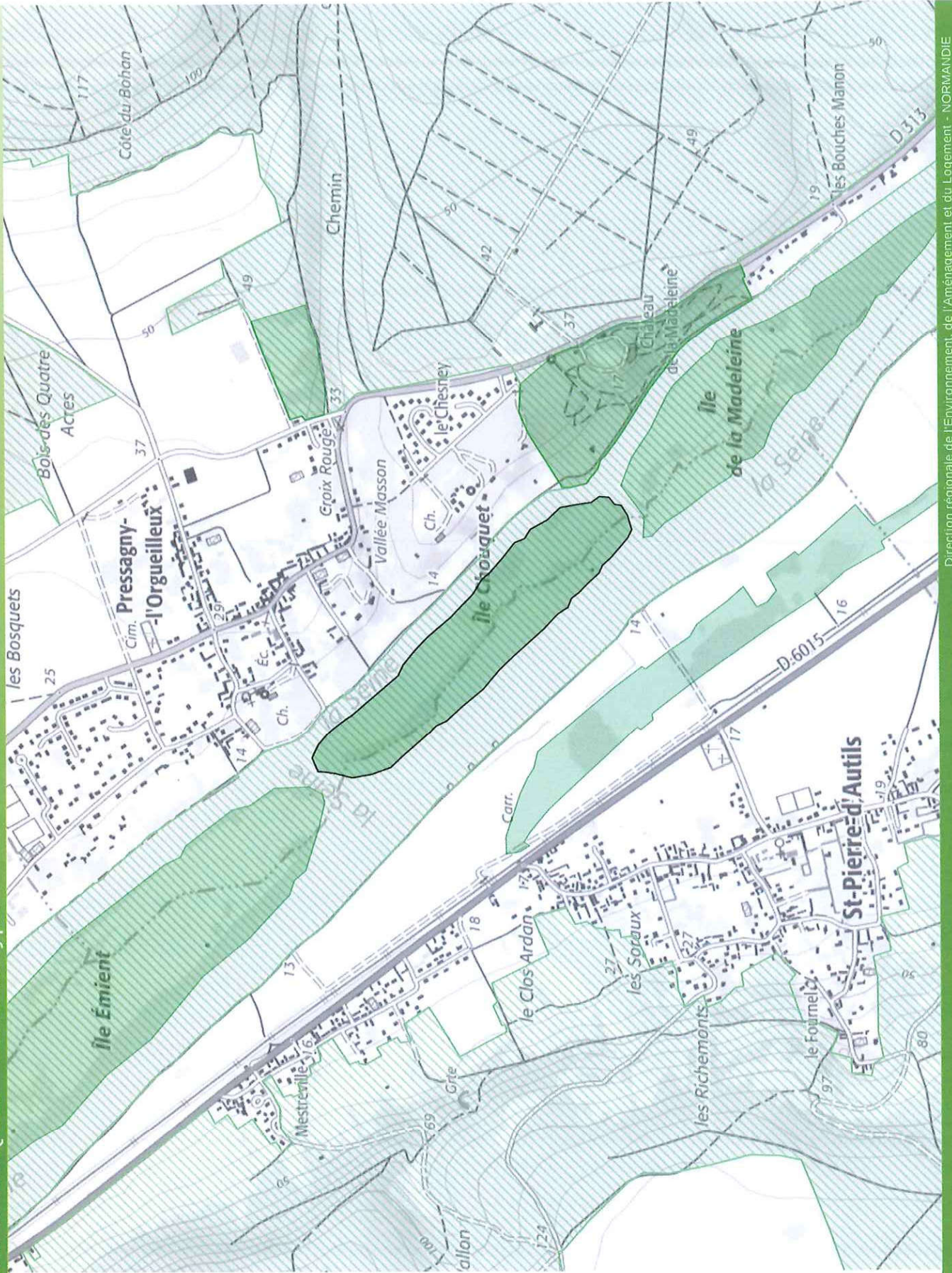
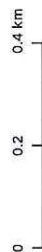
 Zone Naturelle d'Intérêt Ecologique, Faunistique et Floristique de type I

 Zone Naturelle d'Intérêt Ecologique, Faunistique et Floristique de type II

Cliquez sur le logo ci-dessous pour accéder aux informations liées au site





Sources :
© IGN Scan Express
© DREAL-NORMANDIE
Production :
Le 25/04/2017 - DREAL-NORMANDIE



Zones Naturelles d'Intérêt Ecologique, Faunistique et Floristique de Normandie 230030981 - L'ÎLE DE LA MADELEINE - Zone de type I



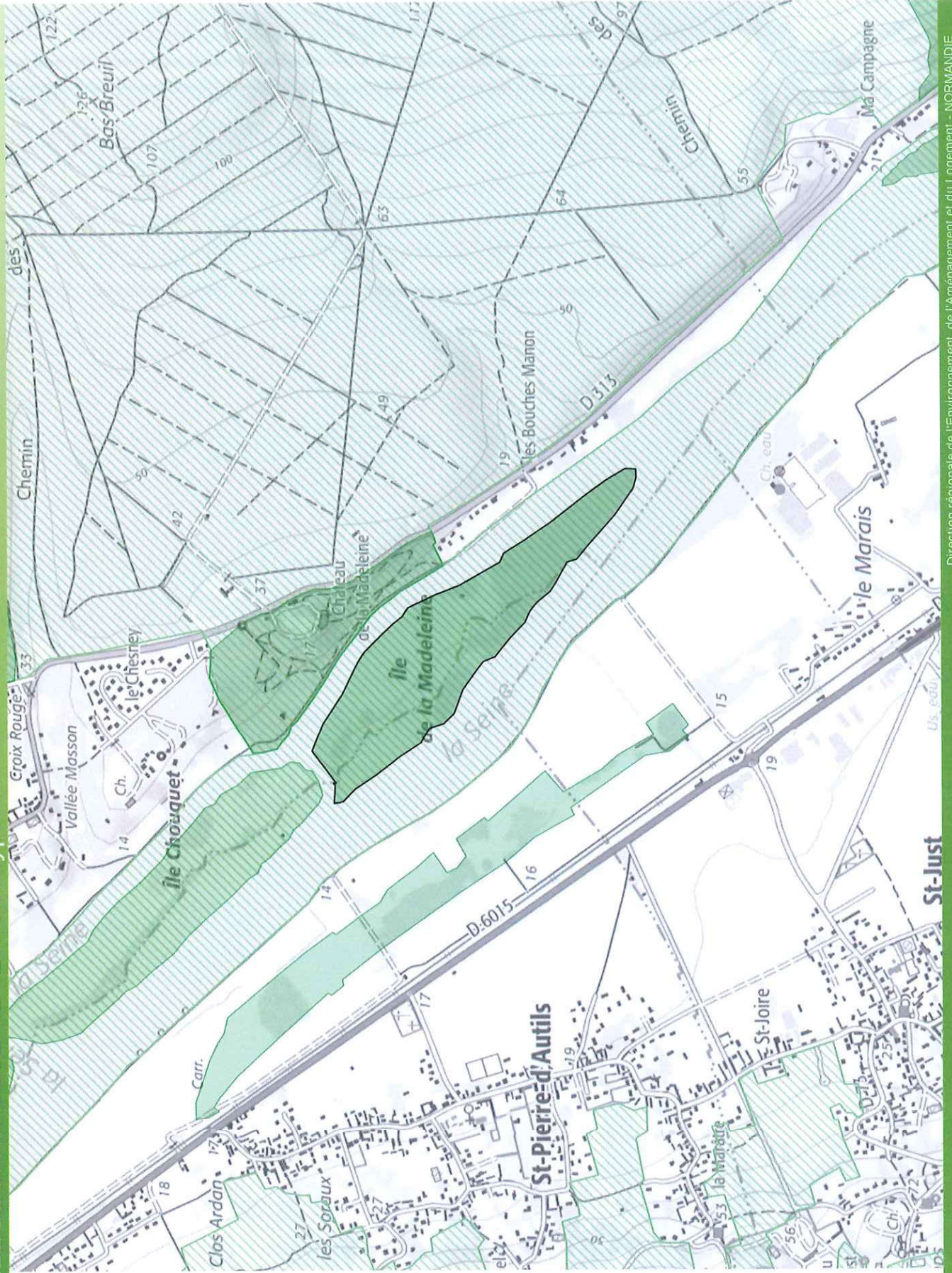
 Zone Naturelle d'Intérêt Ecologique, Faunistique et Floristique de type I

 Zone Naturelle d'Intérêt Ecologique, Faunistique et Floristique de type II

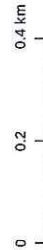
Cliquez sur le logo ci-dessous pour accéder aux informations liées au site



Inventaire National du Patrimoine Naturel





Sources :
© IGN Scan Express
© DREAL-NORMANDIE
Production:
Le 25/04/2017 - DREAL-NORMANDIE



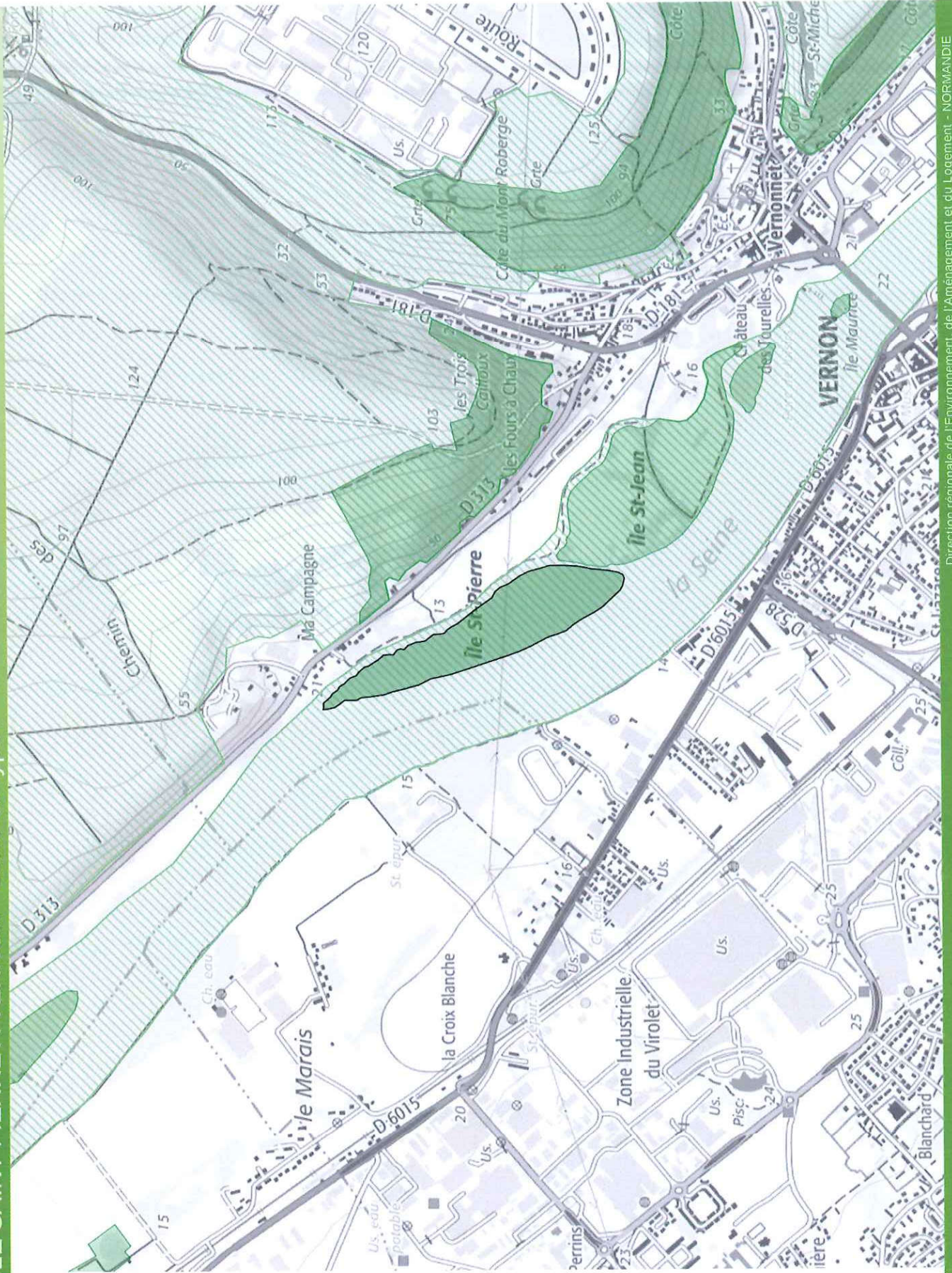
Zones Naturelles d'Intérêt Ecologique, Faunistique et Floristique de Normandie 230030982 - L'ÎLE SAINT PIERRE A VERNON - Zone de type I




 Zone Naturelle d'Intérêt Ecologique, Faunistique et Floristique de type I

 Zone Naturelle d'Intérêt Ecologique, Faunistique et Floristique de type II

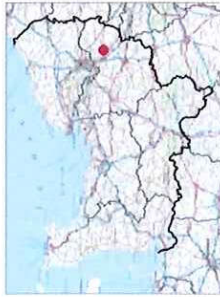
Cliquez sur le logo ci-dessous pour accéder aux informations liées au site





Sources :
© IGN Scan Express
© DREAL-NORMANDIE
Production :
Le 25/04/2017 - DREAL-NORMANDIE



Zones Naturelles d'Intérêt Ecologique, Faunistique et Floristique de Normandie 230030988 - LES BERGES DU DIGUET - Zone de type I



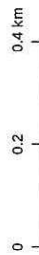
 Zone Naturelle d'Intérêt Ecologique, Faunistique et Floristique de type I

 Zone Naturelle d'Intérêt Ecologique, Faunistique et Floristique de type II

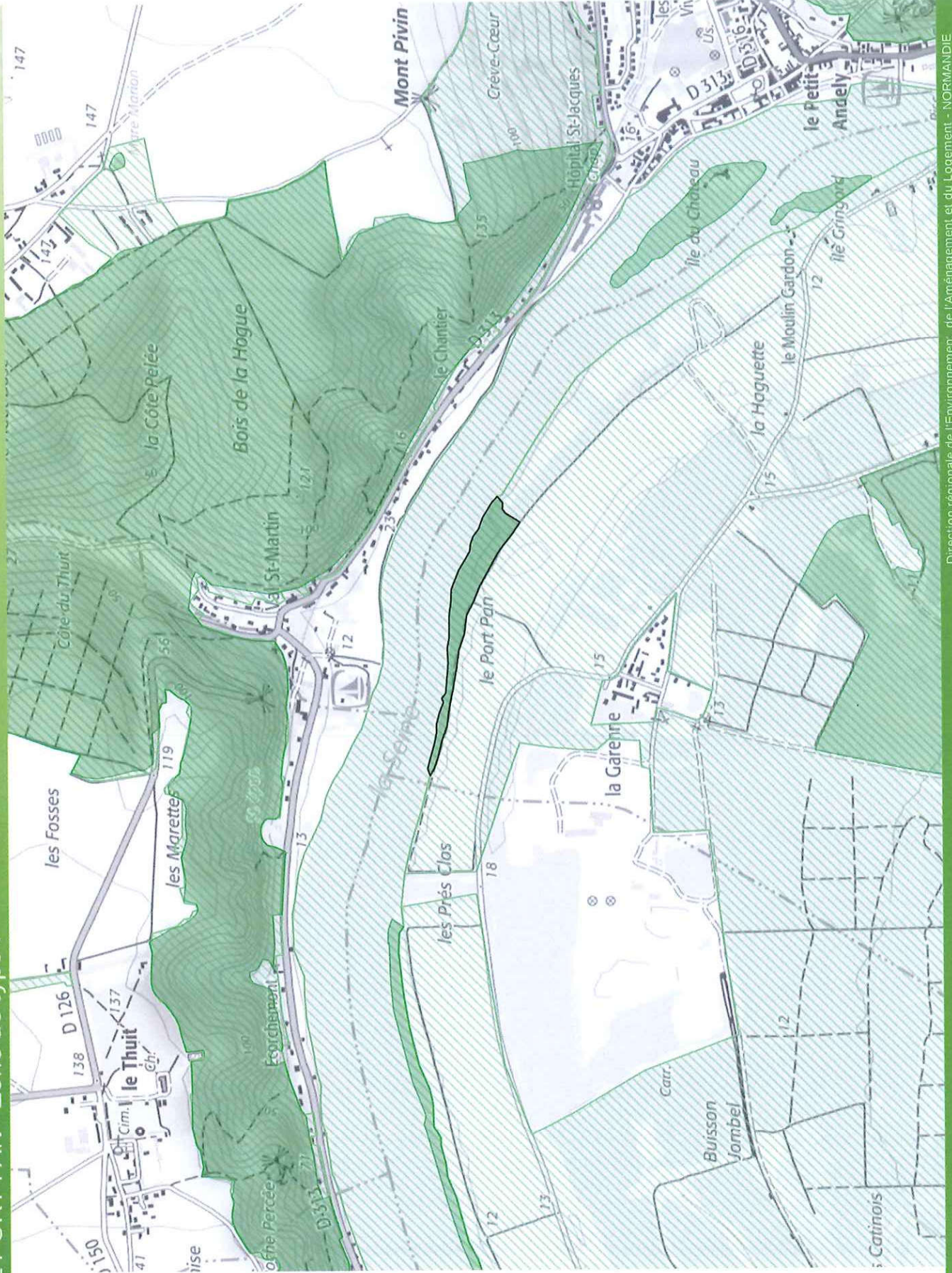
Cliquez sur le logo ci-dessous pour accéder aux informations liées au site





Sources :
© IGN Scan Express
© DREAL-NORMANDIE
Production :
Le 25/04/2017 - DREAL-NORMANDIE



Zones Naturelles d'Intérêt Ecologique, Faunistique et Floristique de Normandie 230030991 - LE PORT PAN - Zone de type I




 Zone Naturelle d'Intérêt Ecologique, Faunistique et Floristique de type I

 Zone Naturelle d'Intérêt Ecologique, Faunistique et Floristique de type II

Cliquez sur le logo ci-dessous pour accéder aux informations liées au site




Sources :
© IGN Scan Express
© DREAL-NORMANDIE
Production :
Le 25/04/2017 - DREAL-NORMANDIE



Zones Naturelles d'Intérêt Ecologique, Faunistique et Floristique de Normandie 230030996 - LES ÎLES DE GRINGORD - Zone de type I



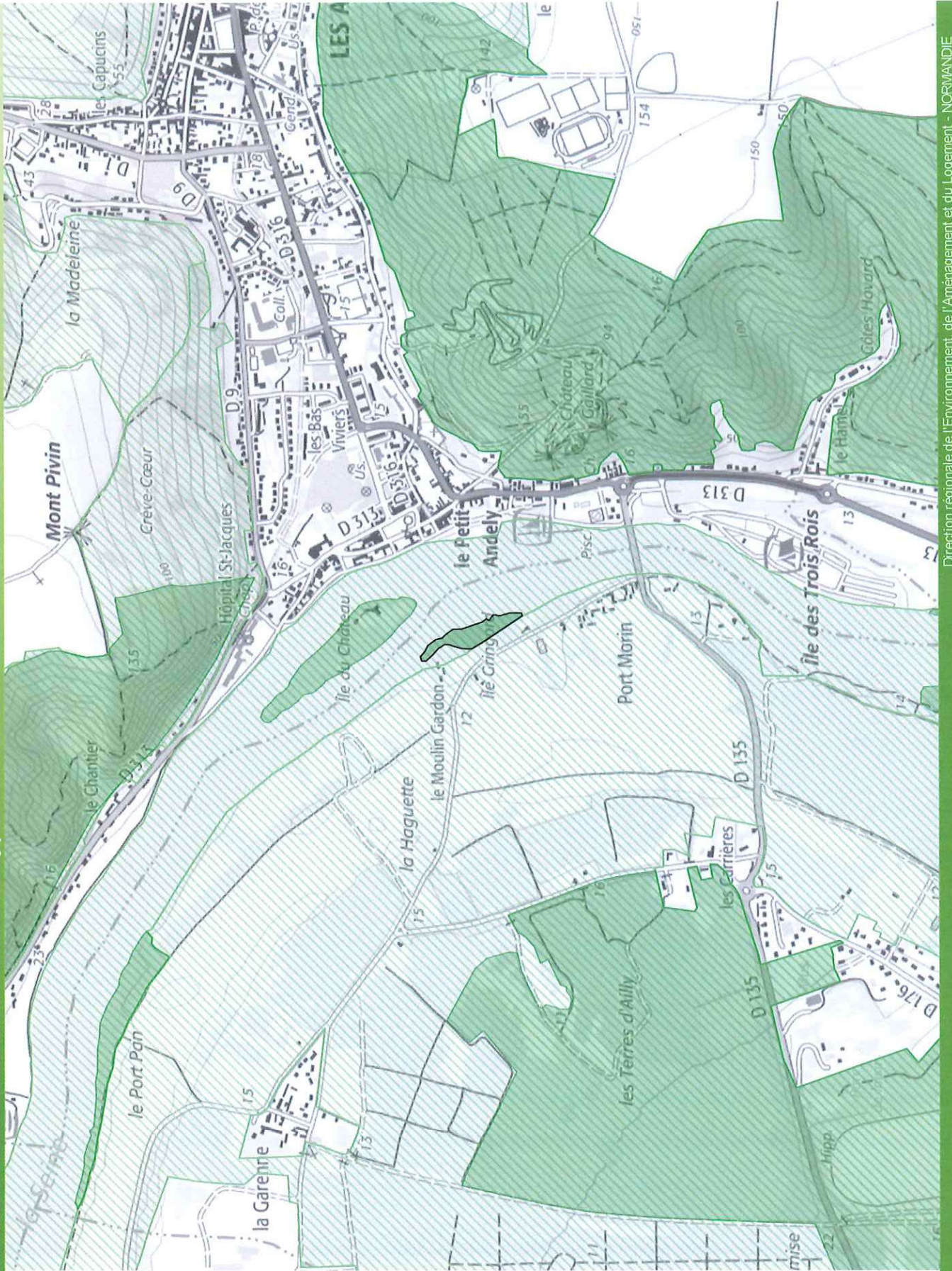
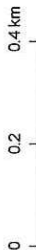
 Zone Naturelle d'Intérêt Ecologique, Faunistique et Floristique de type I

 Zone Naturelle d'Intérêt Ecologique, Faunistique et Floristique de type II

Cliquez sur le logo ci-dessous pour accéder aux informations liées au site





Sources :
© IGN Scan Express
© DREAL-NORMANDIE
Production :
Le 25/04/2017 - DREAL-NORMANDIE

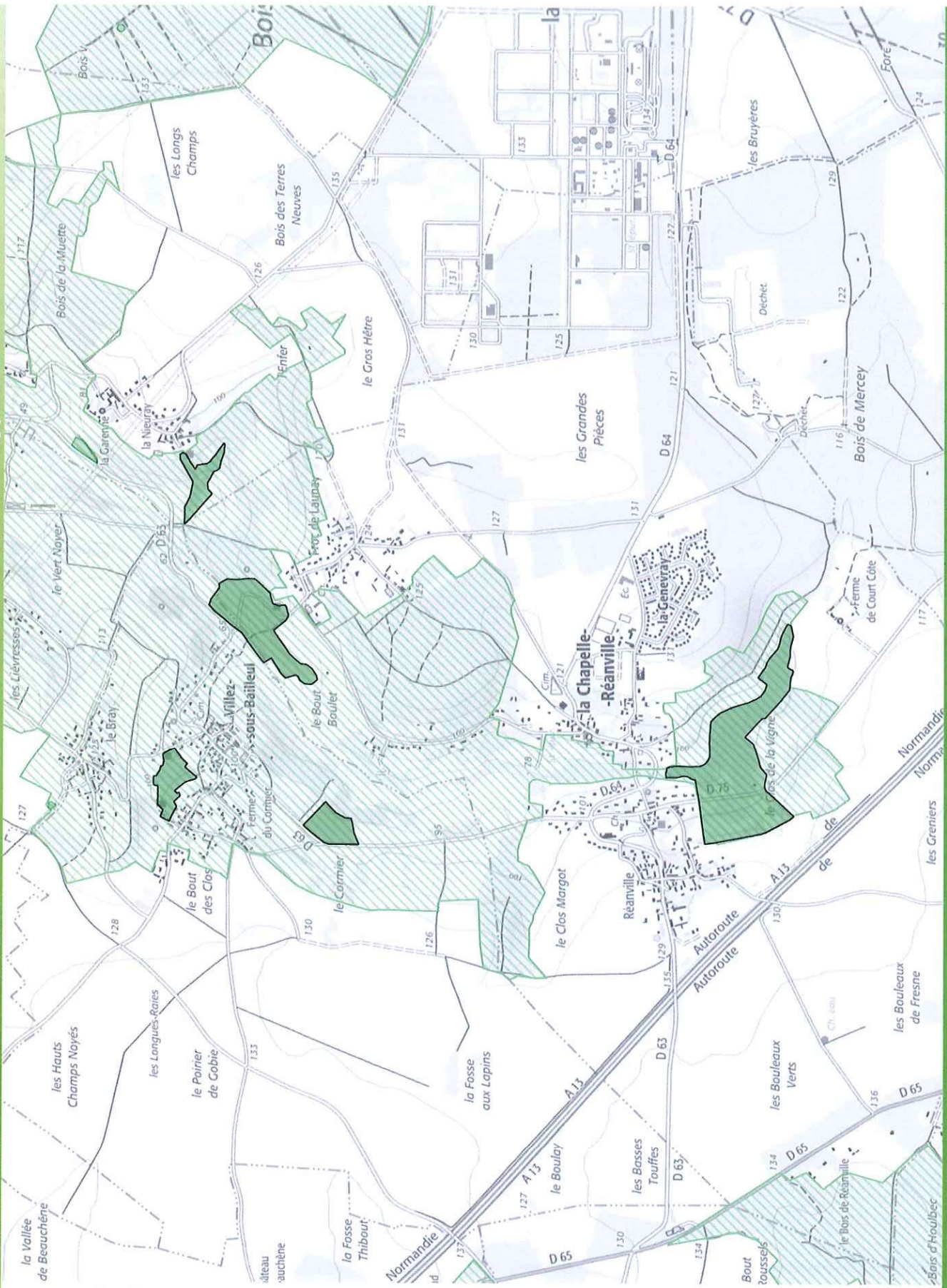


Zones Naturelles d'Intérêt Ecologique, Faunistique et Floristique de Normandie 230031011 - LES SOURCES ET LE BOIS DE LA VALLEE DE SAINT OUEN - Zone de type I




-  Zone Naturelle d'Intérêt Ecologique, Faunistique et Floristique de type I
-  Zone Naturelle d'Intérêt Ecologique, Faunistique et Floristique de type II

Cliquez sur le logo ci-dessous pour accéder aux informations liées au site





Sources :
© IGN Scan Express
© DREAL-NORMANDIE
Production :
Le 25/04/2017 - DREAL-NORMANDIE



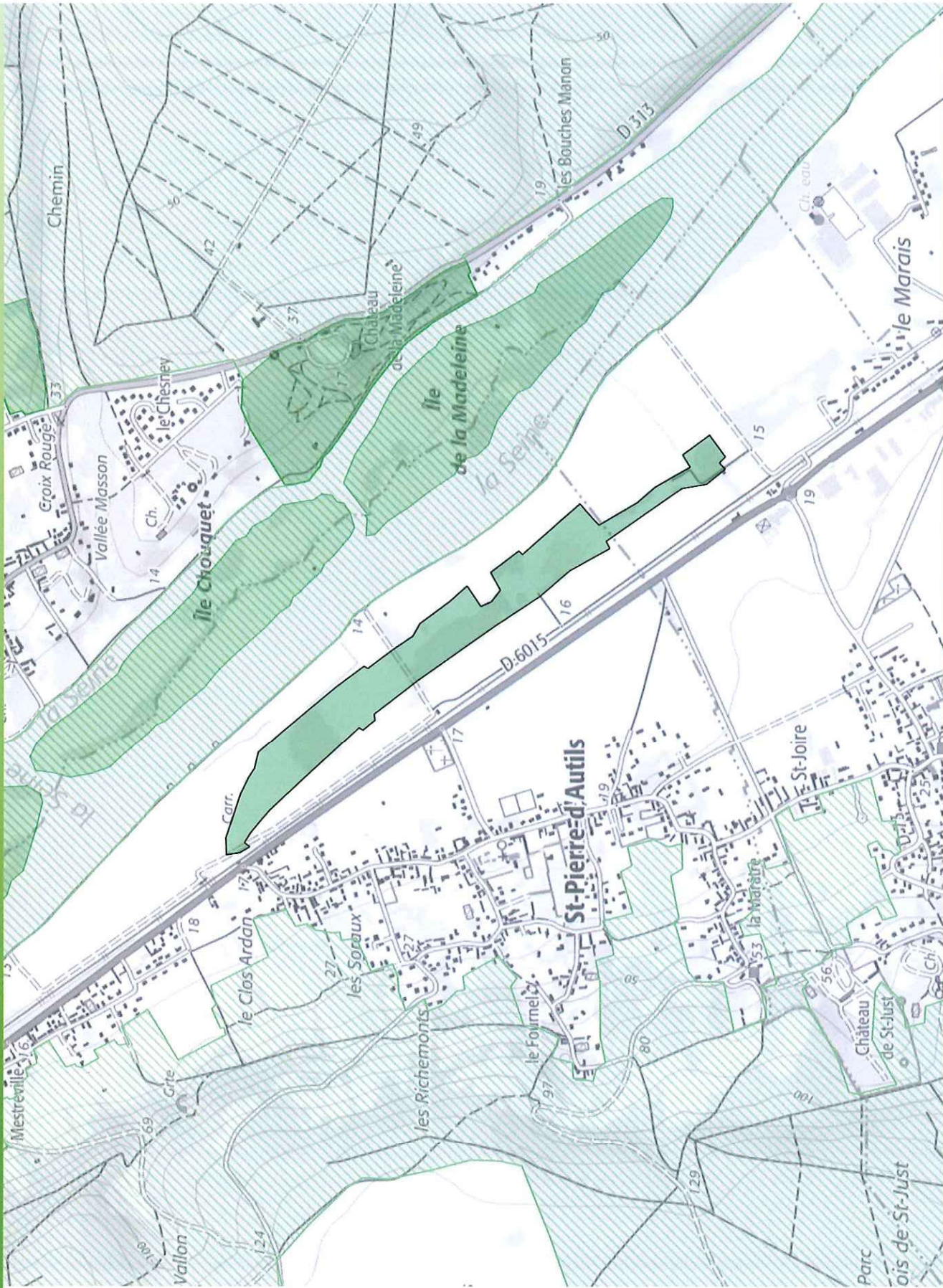
Zones Naturelles d'Intérêt Ecologique, Faunistique et Floristique de Normandie 230031019 - LE MARAIS DE SAINT-PIERRE-D'AUTILS - Zone de type I




 Zone Naturelle d'Intérêt Ecologique, Faunistique et Floristique de type I

 Zone Naturelle d'Intérêt Ecologique, Faunistique et Floristique de type II

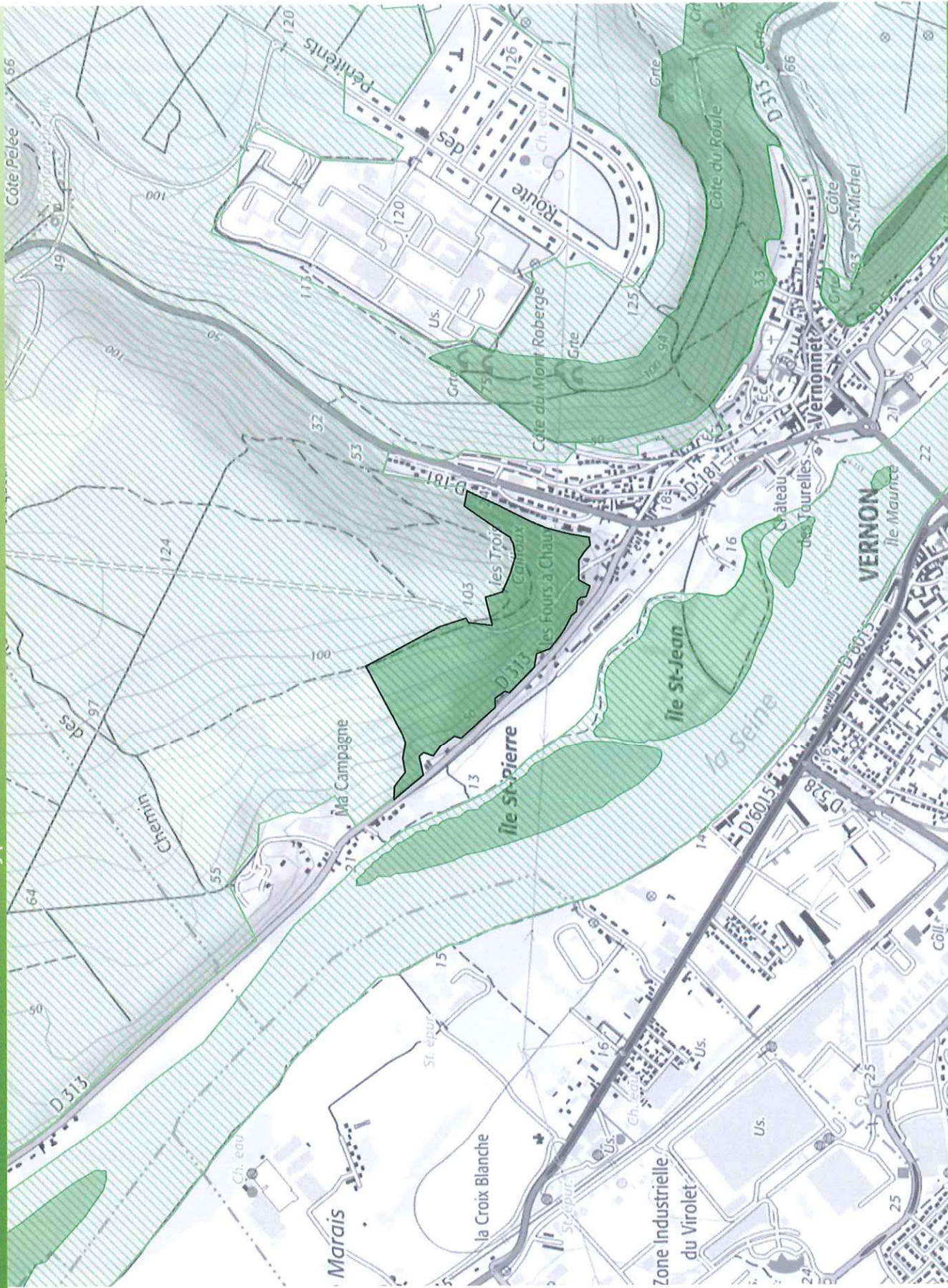
Cliquez sur le logo ci-dessous pour accéder aux informations liées au site




Sources :
© IGN Scan Express
© DREAL-NORMANDIE
Production :
Le 25/04/2017 - DREAL-NORMANDIE



Zones Naturelles d'Intérêt Ecologique, Faunistique et Floristique de Normandie 230031020 - LA CÔTE DE LA JUSTICE - Zone de type I

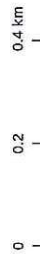


 Zone Naturelle d'intérêt Ecologique, Faunistique et Floristique de type II

Cliquez sur le logo ci-dessous pour accéder aux informations liées au site





Sources :
© IGN Scan Express
© DREAL-NORMANDIE
Production :
Le 25/04/2017 - DREAL-NORMANDIE



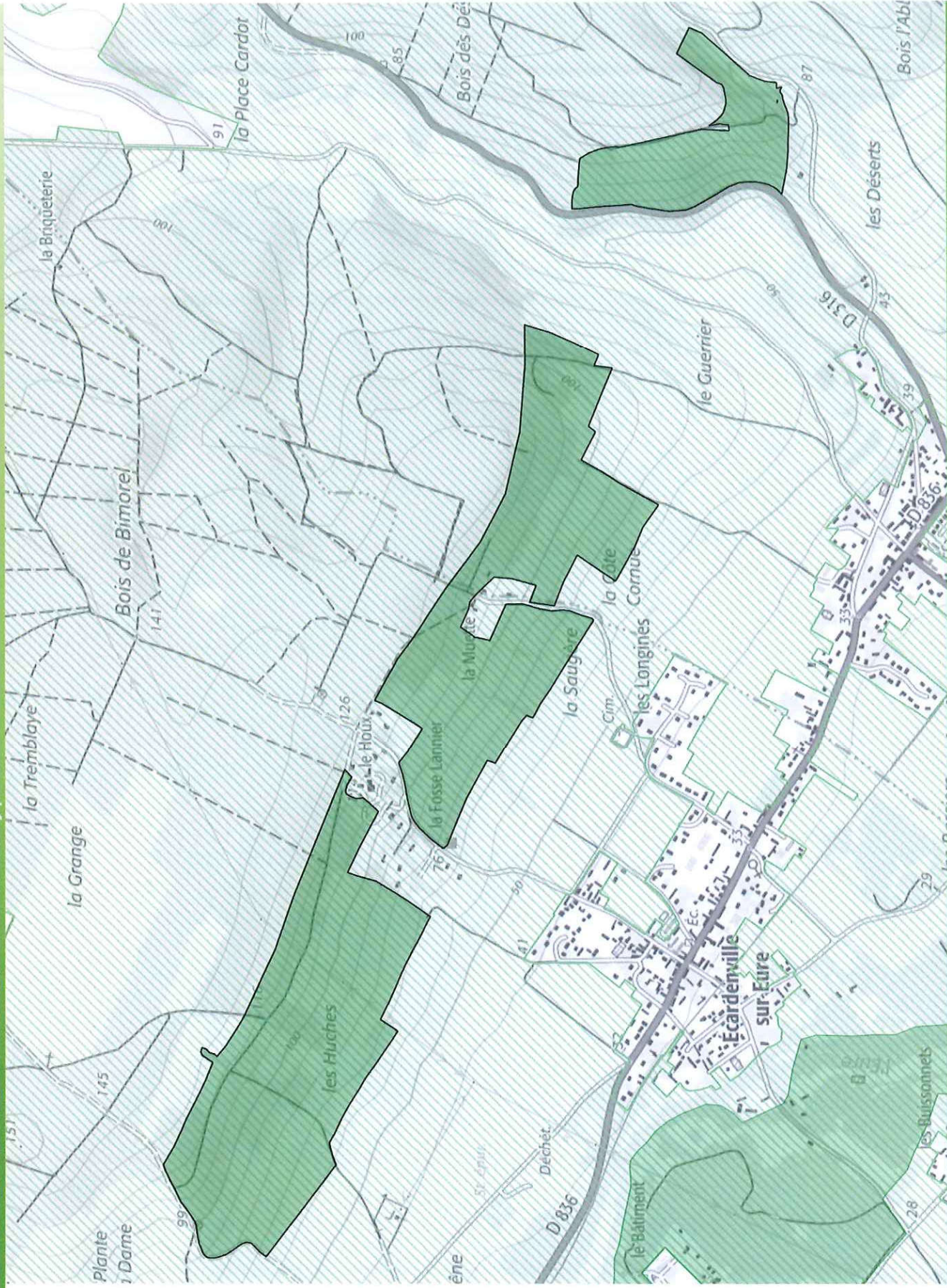
Zones Naturelles d'Intérêt Ecologique, Faunistique et Floristique de Normandie 230031026 - LES COTEAUX DE BIMOREL - Zone de type I



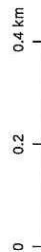
 Zone Naturelle d'intérêt Ecologique, Faunistique et Floristique de type I

 Zone Naturelle d'intérêt Ecologique, Faunistique et Floristique de type II

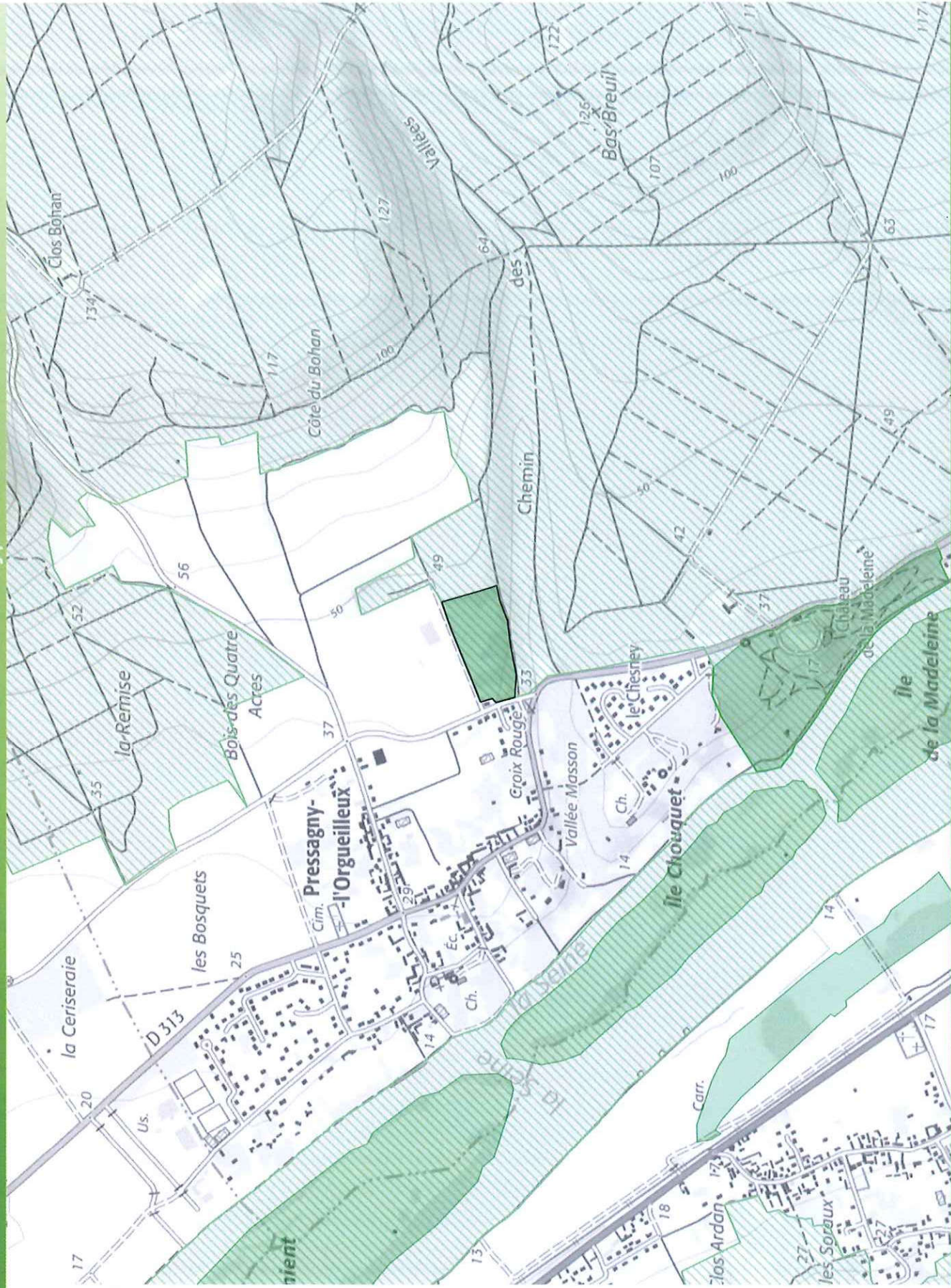
Cliquez sur le logo ci-dessous pour accéder aux informations liées au site



Sources :
© IGN Scan Express
© DREAL-NORMANDIE
Production :
Le 25/04/2017 - DREAL-NORMANDIE



Zones Naturelles d'Intérêt Ecologique, Faunistique et Floristique de Normandie 230031134 - LA PELOUSE SILICICOLE DE LA VALLÉE MACON - Zone de type I



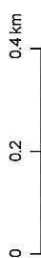
 Zone Naturelle d'Intérêt Ecologique, Faunistique et Floristique de type I

 Zone Naturelle d'Intérêt Ecologique, Faunistique et Floristique de type II

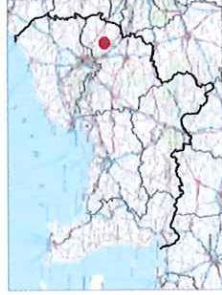
Cliquez sur le logo ci-dessous pour accéder aux informations liées au site





Sources :
© IGN Scan Express
© DREAL-NORMANDIE
Production :
Le 25/04/2017 - DREAL-NORMANDIE



Zones Naturelles d'Intérêt Ecologique, Faunistique et Floristique de Normandie 230031160 - LES PELOUSES ET LES BOIS DE LA BOUCLE DE TOSNY - Zone de type I



 Zone Naturelle d'Intérêt Ecologique, Faunistique et Floristique de type I

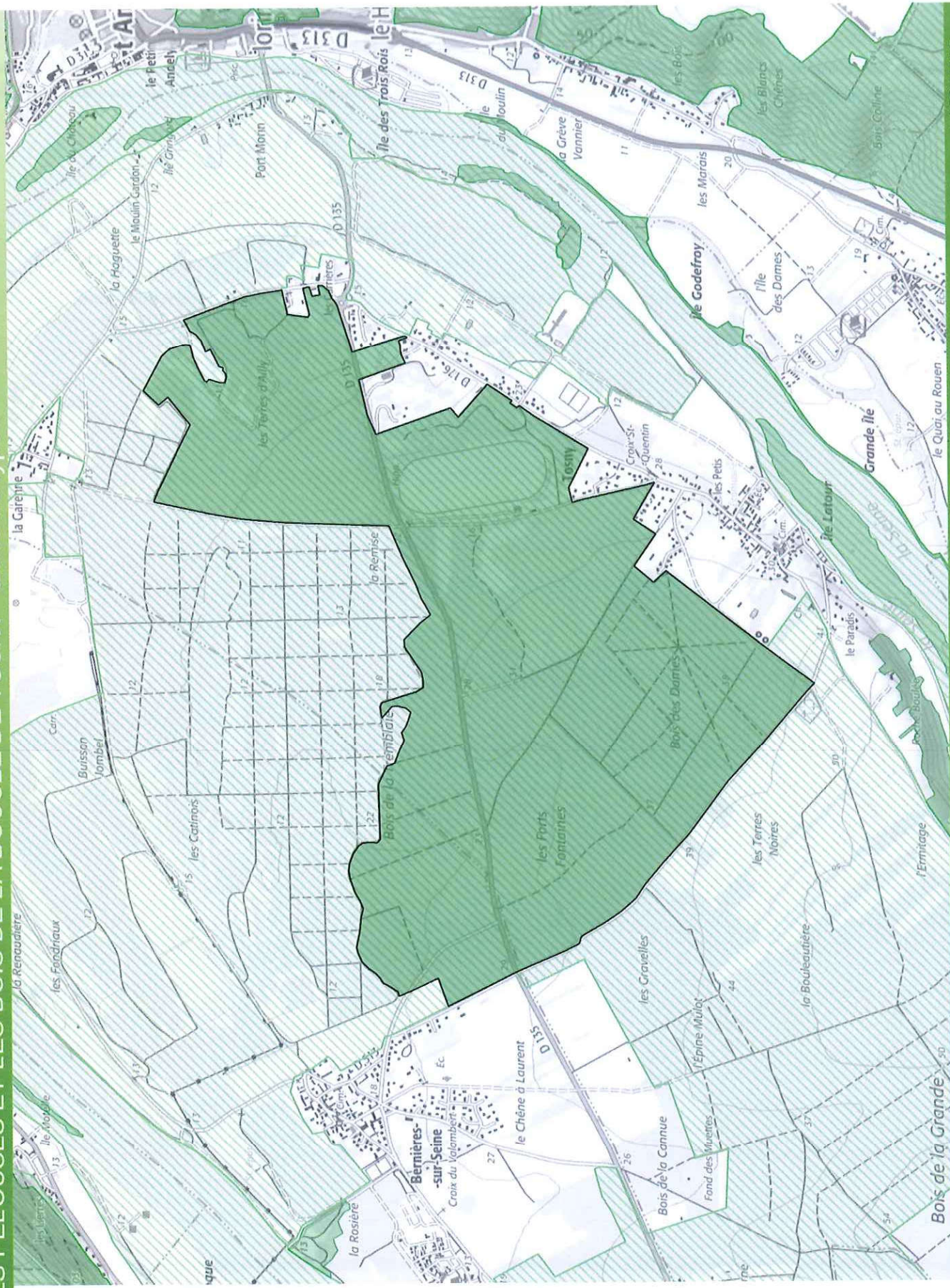
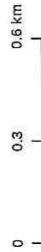
 Zone Naturelle d'Intérêt Ecologique, Faunistique et Floristique de type II

Cliquez sur le logo ci-dessous pour accéder aux informations liées au site

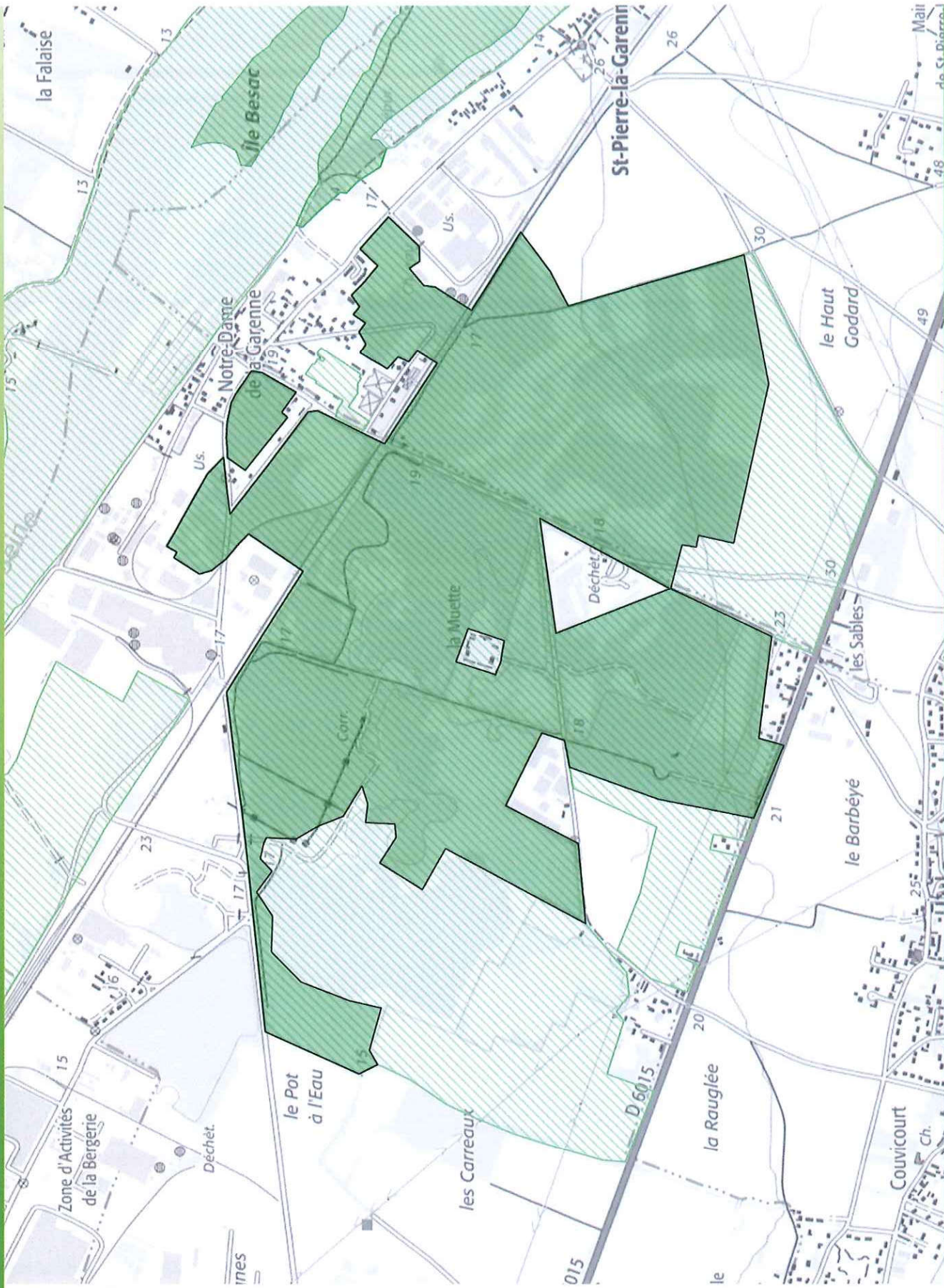


Inventaire National du Patrimoine Naturel

Sources :
© IGN Scan Express
© DREAL-NORMANDIE
Production :
Le 25/04/2017 - DREAL-NORMANDIE



Zones Naturelles d'Intérêt Ecologique, Faunistique et Floristique de Normandie
 230031161 - LES PELOUSES SILICOLES DE NOTRE-DAME-DE-LA-GARENNE - Zone de type I

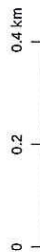


-  Zone Naturelle d'Intérêt Ecologique, Faunistique et Floristique de type I
-  Zone Naturelle d'Intérêt Ecologique, Faunistique et Floristique de type II

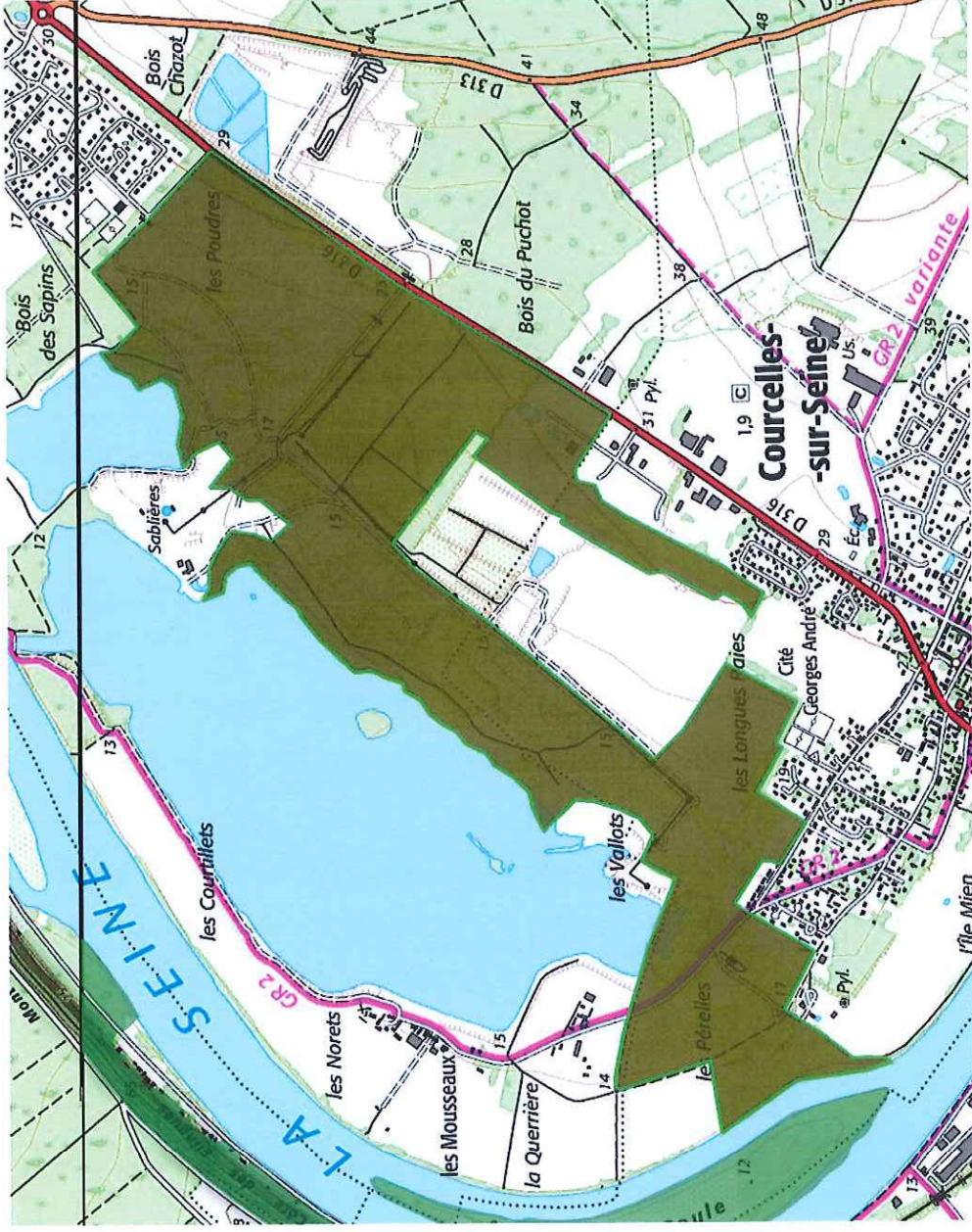
Cliquez sur le logo ci-dessous pour accéder aux informations liées au site



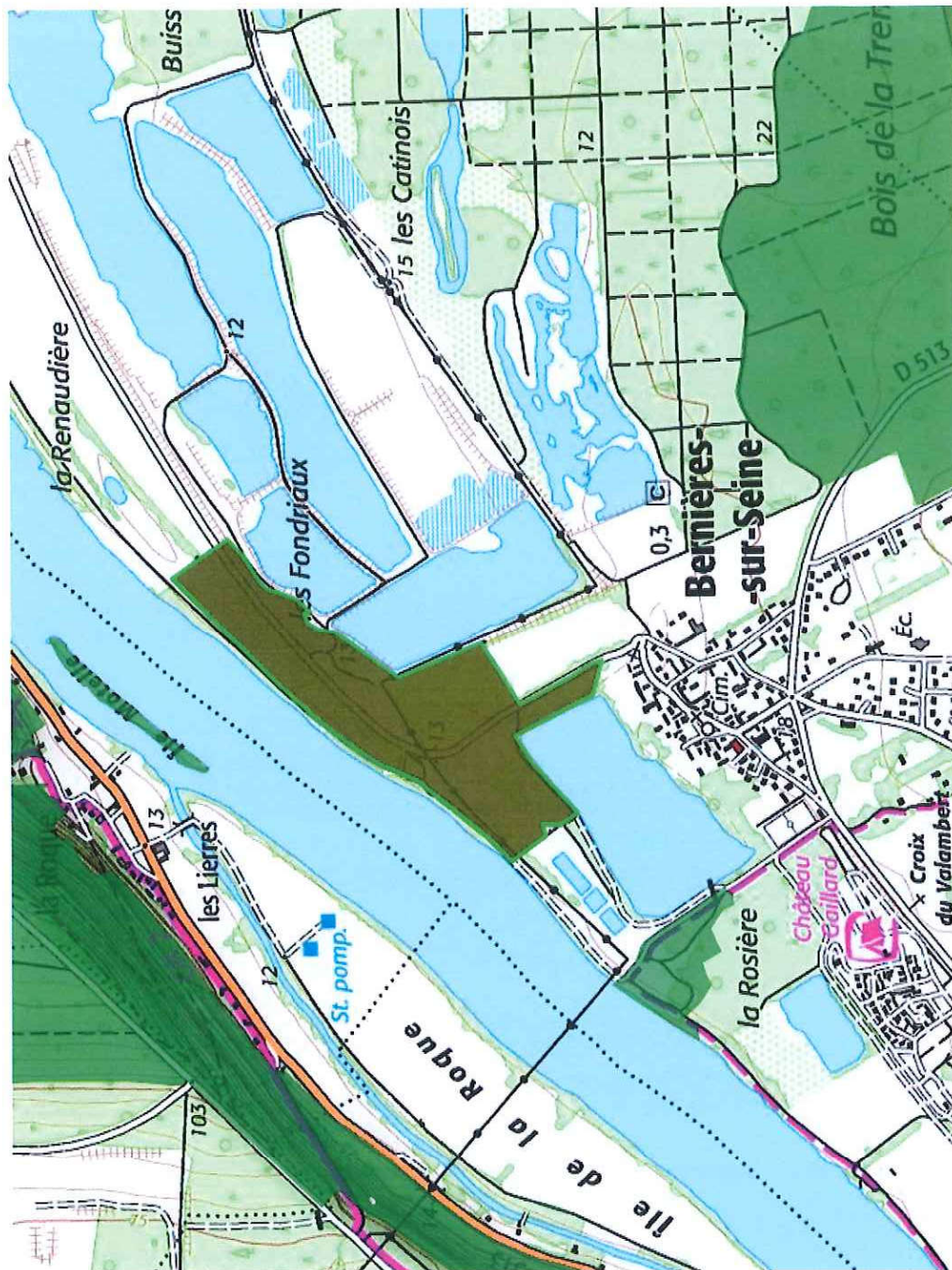
Sources :
 © IGN Scan Express
 © DREAL-NORMANDIE
 Production :
 Le 25/04/2017 - DREAL-NORMANDIE



ZNIEFF DE TYPE I : 230031162 : Les Pelouses Silicoles des Poudres et des Valots

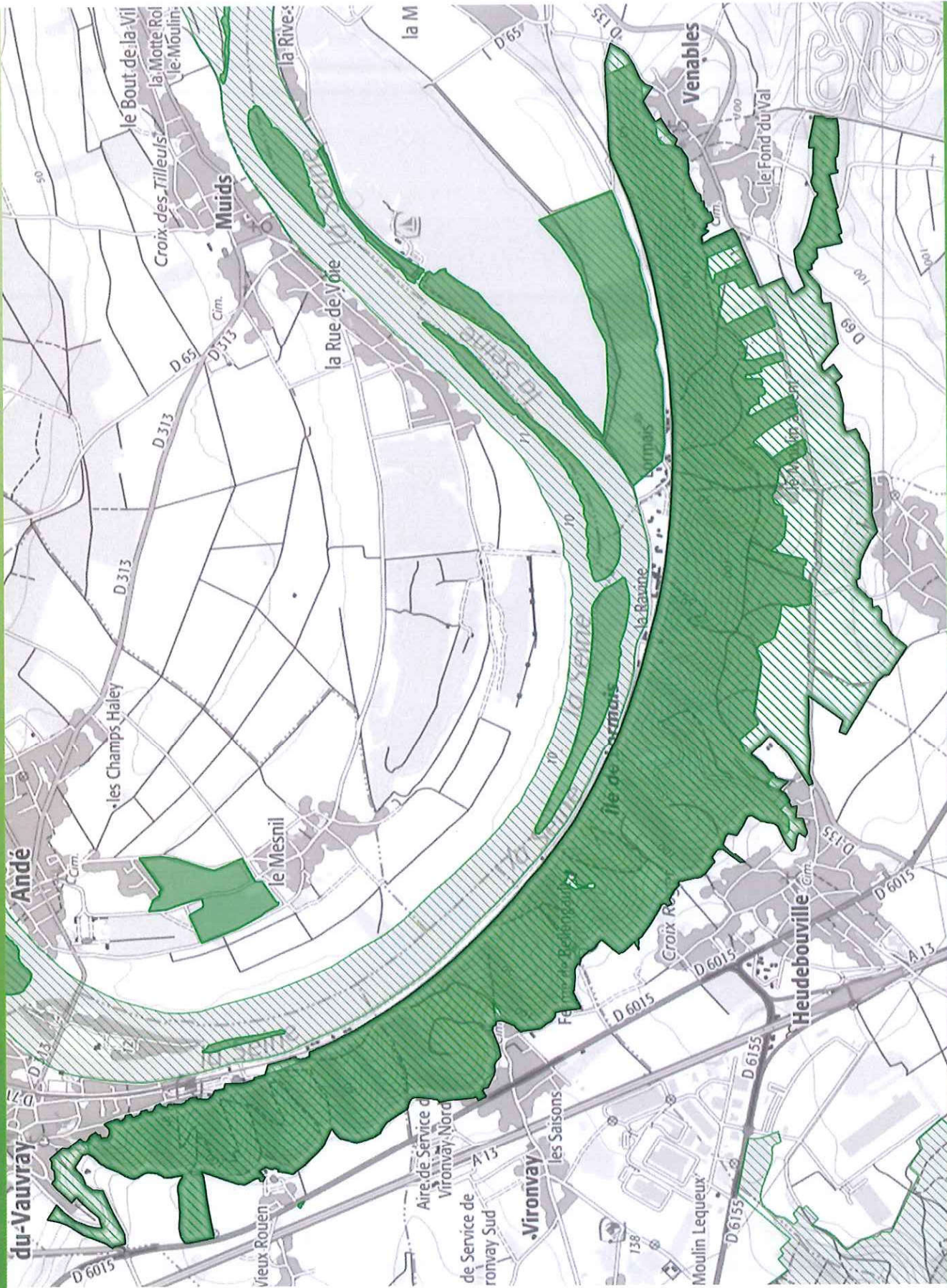



ZNIEFF DE TYPE I : 230031167 : Les pelouses à Biscuitelle de la Boucle de Tosny




Source : Inventaire National du Patrimoine Naturel

Zones Naturelles d'Intérêt Ecologique, Faunistique et Floristique de Normandie 230004523 - LES COTEAUX DE SAINT-PIERRE-DU-VAUVRAY A VENABLES - Zone de type II



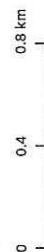
 Zone Naturelle d'Intérêt Ecologique, Faunistique et Floristique de type II

 Zone Naturelle d'Intérêt Ecologique, Faunistique et Floristique de type I

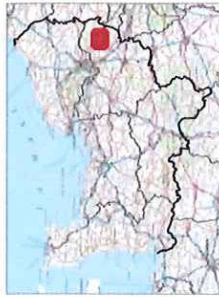
Cliquez sur le logo ci-dessous pour accéder aux informations liées au site





Sources :
© IGN Scan Express
© DREAL-NORMANDIE
Production :
Le 25/04/2017 - DREAL-NORMANDIE



Zones Naturelles d'Intérêt Ecologique, Faunistique et Floristique de Normandie 230009079 - LA VALLÉE DU GAMBON ET LE VALLON DE CORNY - Zone de type II



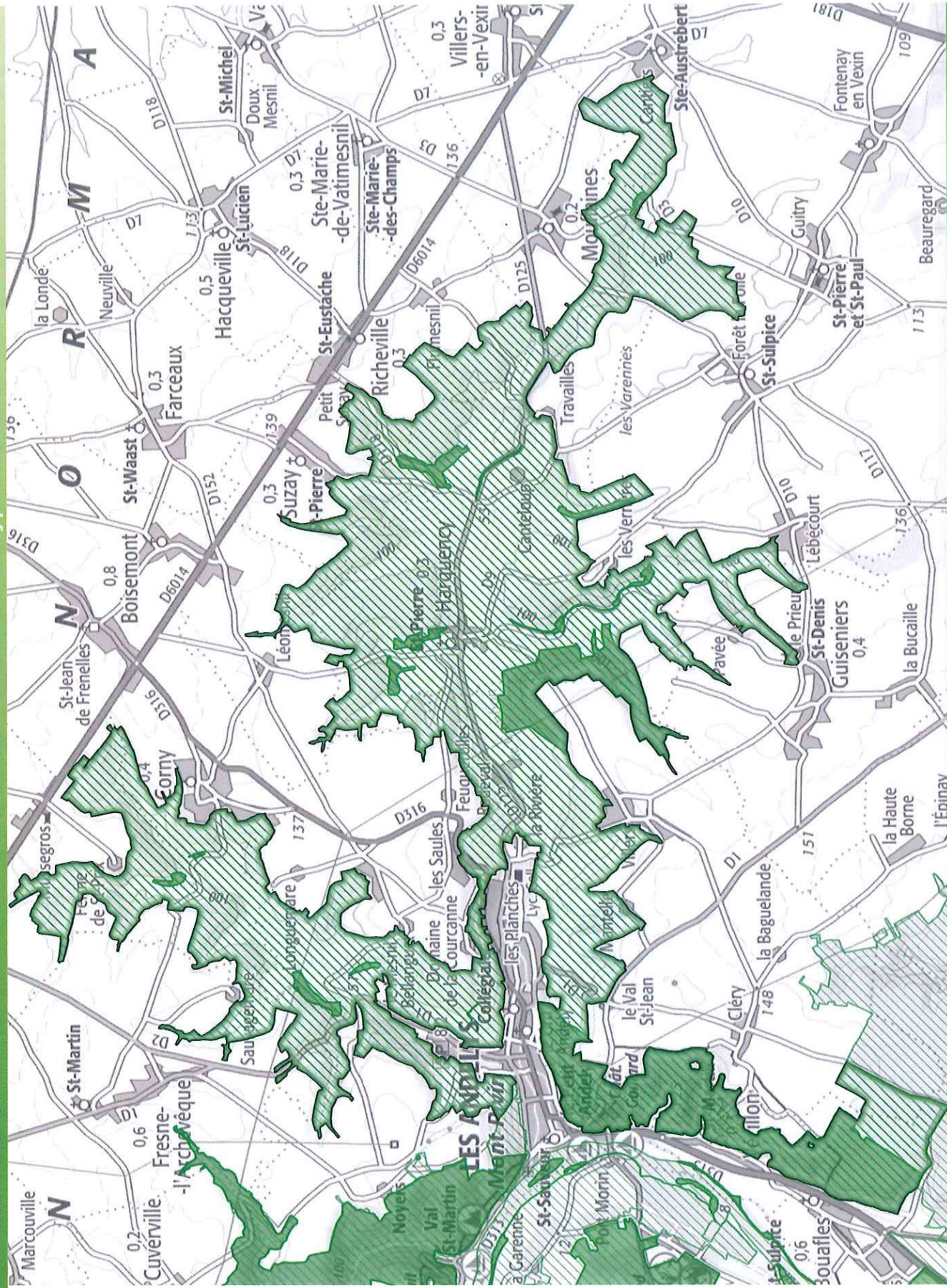
 Zone Naturelle d'Intérêt Ecologique, Faunistique et Floristique de type II

 Zone Naturelle d'Intérêt Ecologique, Faunistique et Floristique de type I

Cliquez sur le logo ci-dessous pour accéder aux informations liées au site





Sources :
© IGN Scan Express
© DREAL-NORMANDIE
Production :
Le 25/04/2017 - DREAL-NORMANDIE



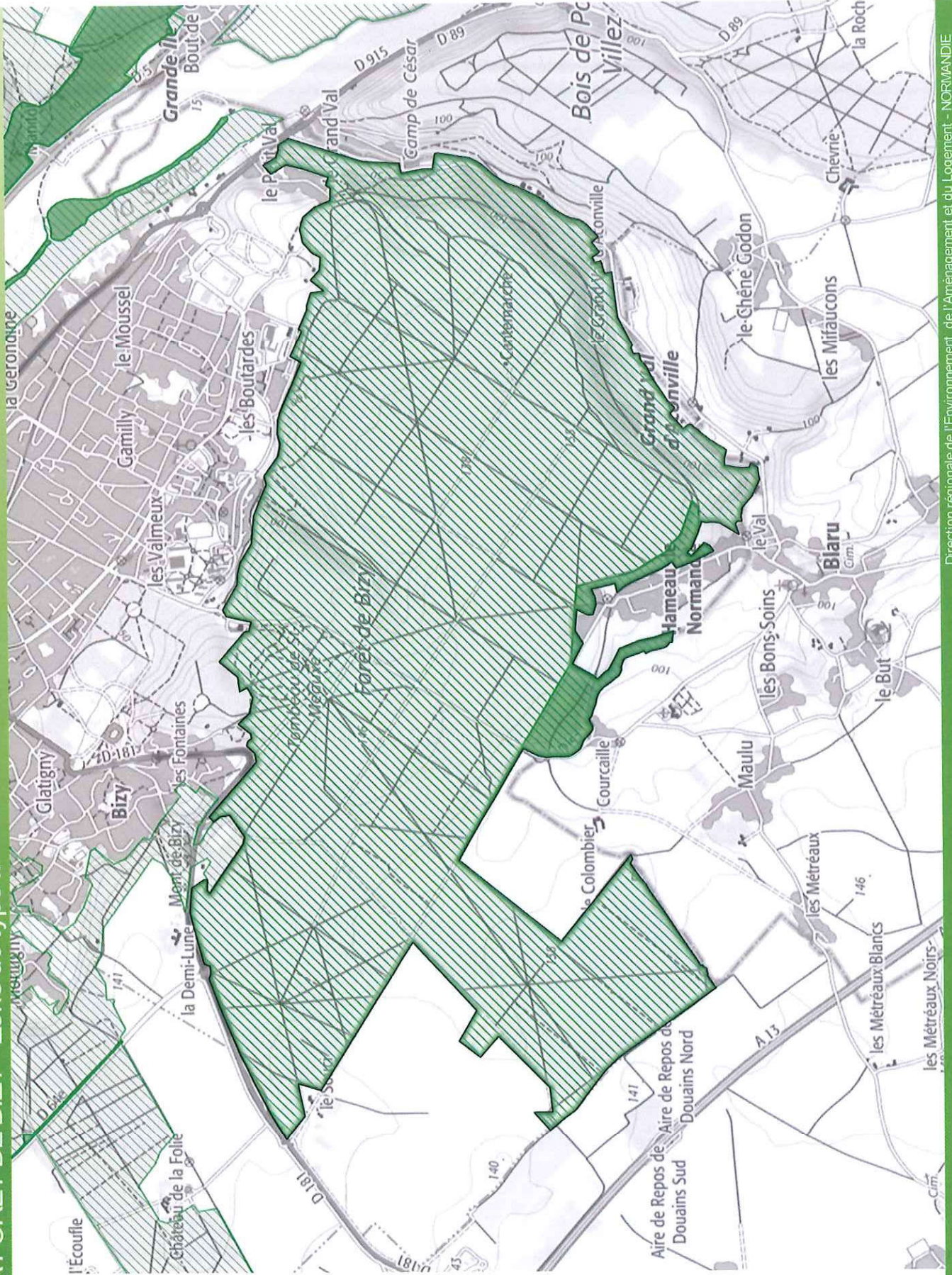
Zones Naturelles d'Intérêt Ecologique, Faunistique et Floristique de Normandie 230009086 - LA FORÊT DE BIZY - Zone de type II



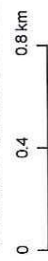
 Zone Naturelle d'Intérêt Ecologique, Faunistique et Floristique de type II

 Zone Naturelle d'Intérêt Ecologique, Faunistique et Floristique de type I

Cliquez sur le logo ci-dessous pour accéder aux informations liées au site





Sources :
© IGN Scan Express
© DREAL-NORMANDIE
Production :
Le 25/04/2017 - DREAL-NORMANDIE



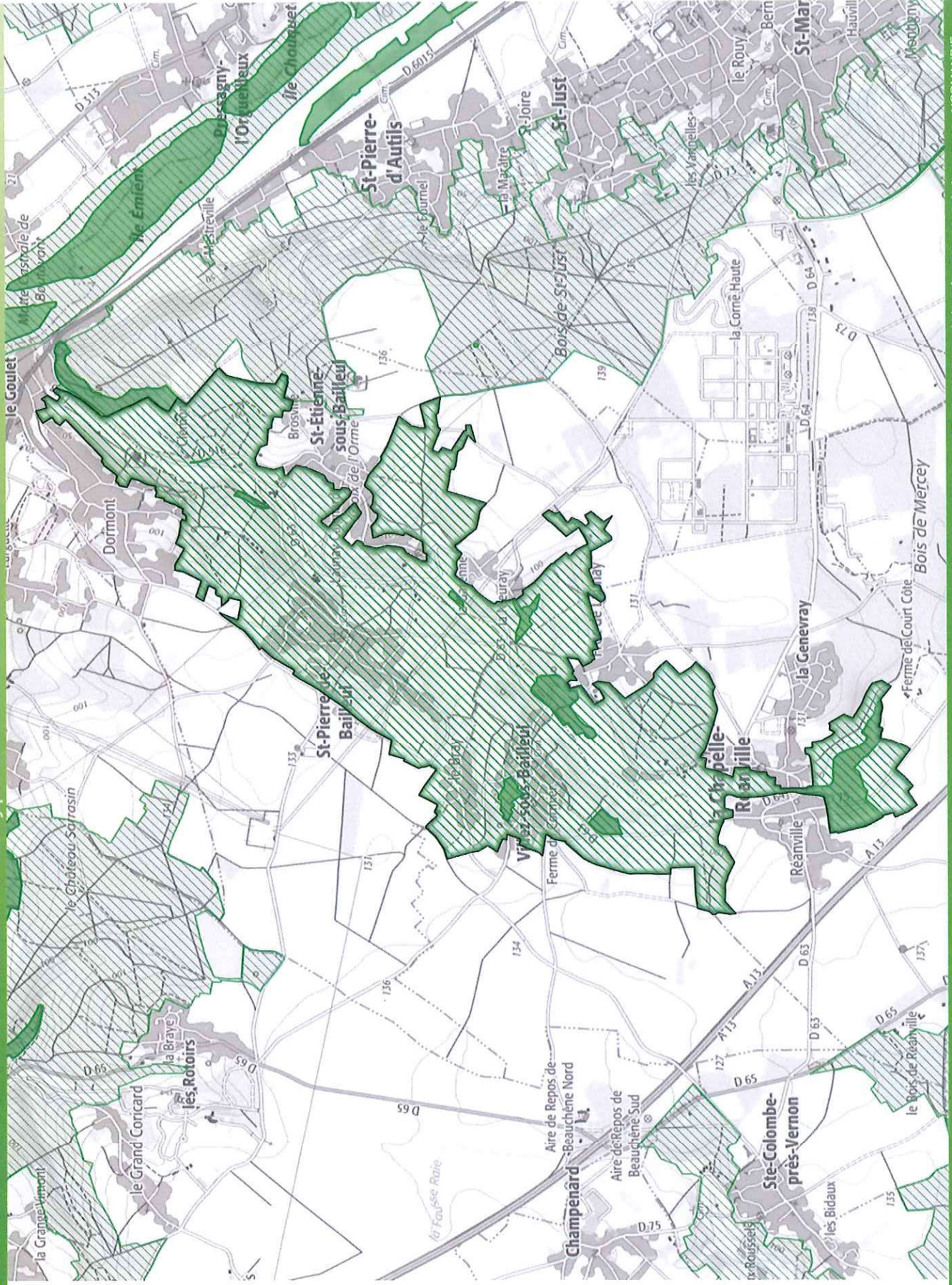
Zones Naturelles d'Intérêt Ecologique, Faunistique et Floristique de Normandie 230009087 - LE VALLON DE SAINT-OUEN - Zone de type II



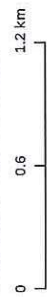
 Zone Naturelle d'Intérêt Ecologique, Faunistique et Floristique de type II

 Zone Naturelle d'Intérêt Ecologique, Faunistique et Floristique de type I

Cliquez sur le logo ci-dessous pour accéder aux informations liées au site





Sources :
© IGN Scan Express
© DREAL-NORMANDIE
Producteur:
Le 25/04/2017 - DREAL-NORMANDIE



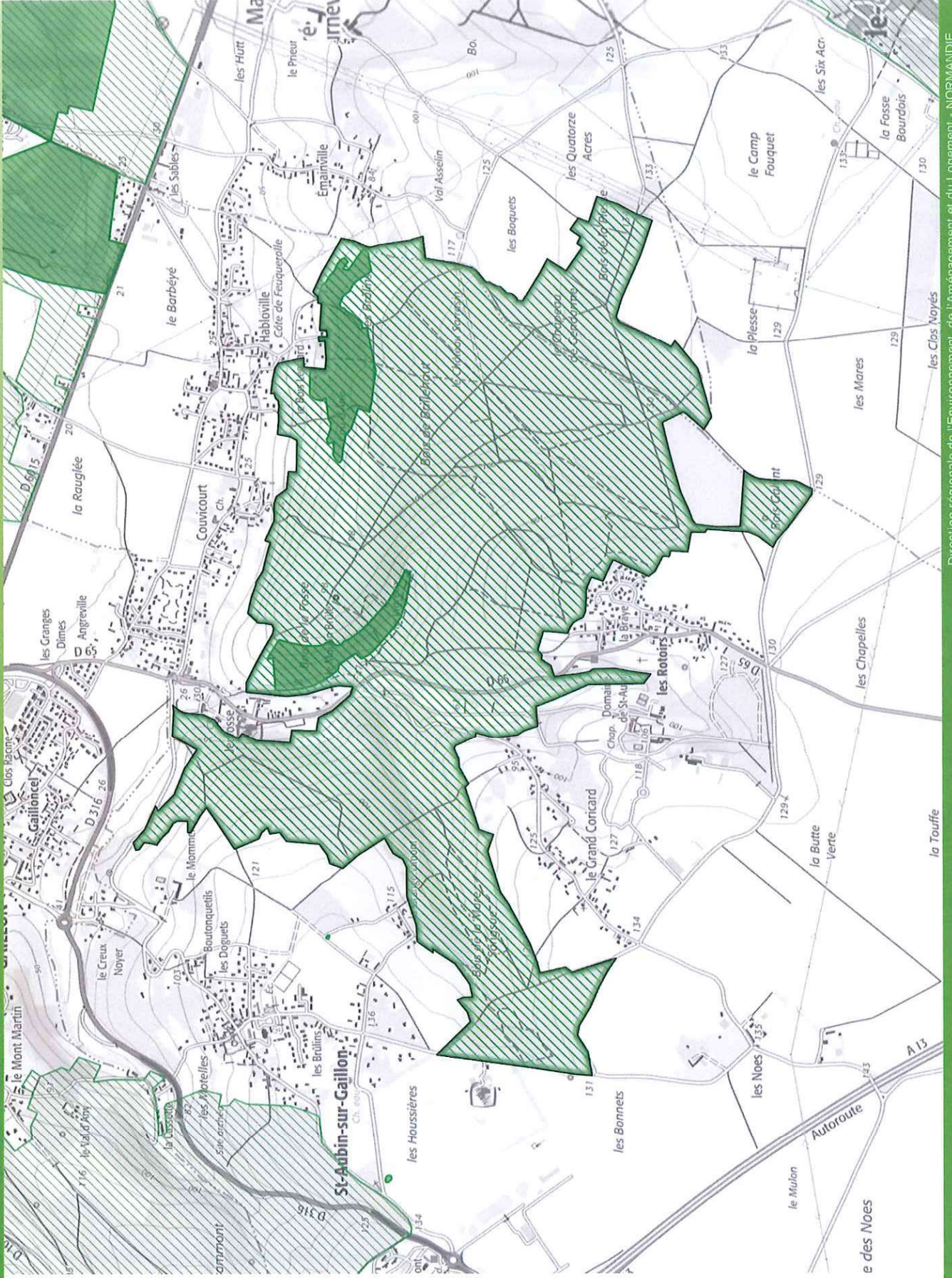
Zones Naturelles d'Intérêt Ecologique, Faunistique et Floristique de Normandie 230009088 - LE BOIS DE BRILLEHAUT ET LE BOIS DE LA MARE SANGSUE - Zone de type II



 Zone Naturelle d'Intérêt Ecologique, Faunistique et Floristique de type II

 Zone Naturelle d'Intérêt Ecologique, Faunistique et Floristique de type I

Cliquez sur le logo ci-dessous pour accéder aux informations liées au site




Sources :
© IGN Scan Express
© DREAL-NORMANDIE
Production :
Le 25/04/2017 - DREAL-NORMANDIE

0 0.3 0.6 km



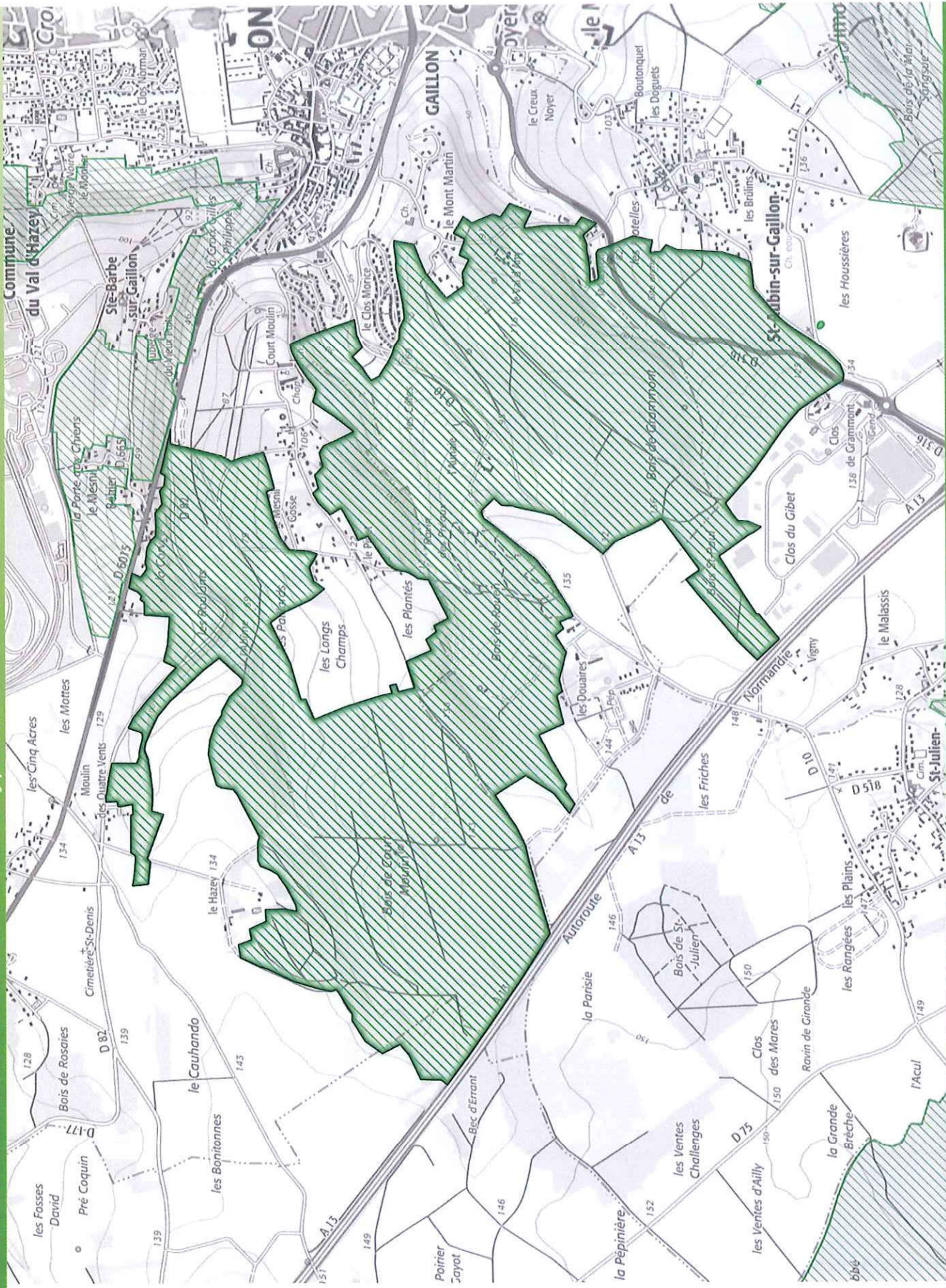
Zones Naturelles d'Intérêt Ecologique, Faunistique et Floristique de Normandie 230009089 - LES VALLONS DES DOUAIRES - Zone de type II



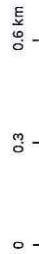
 Zone Naturelle d'intérêt Ecologique, Faunistique et Floristique de type II

 Zone Naturelle d'intérêt Ecologique, Faunistique et Floristique de type I

Cliquez sur le logo ci-dessous pour accéder aux informations liées au site



Sources :
 © IGN Scan Express
 © DREAL-NORMANDIE
 Production :
 Le 25/04/2017 - DREAL-NORMANDIE

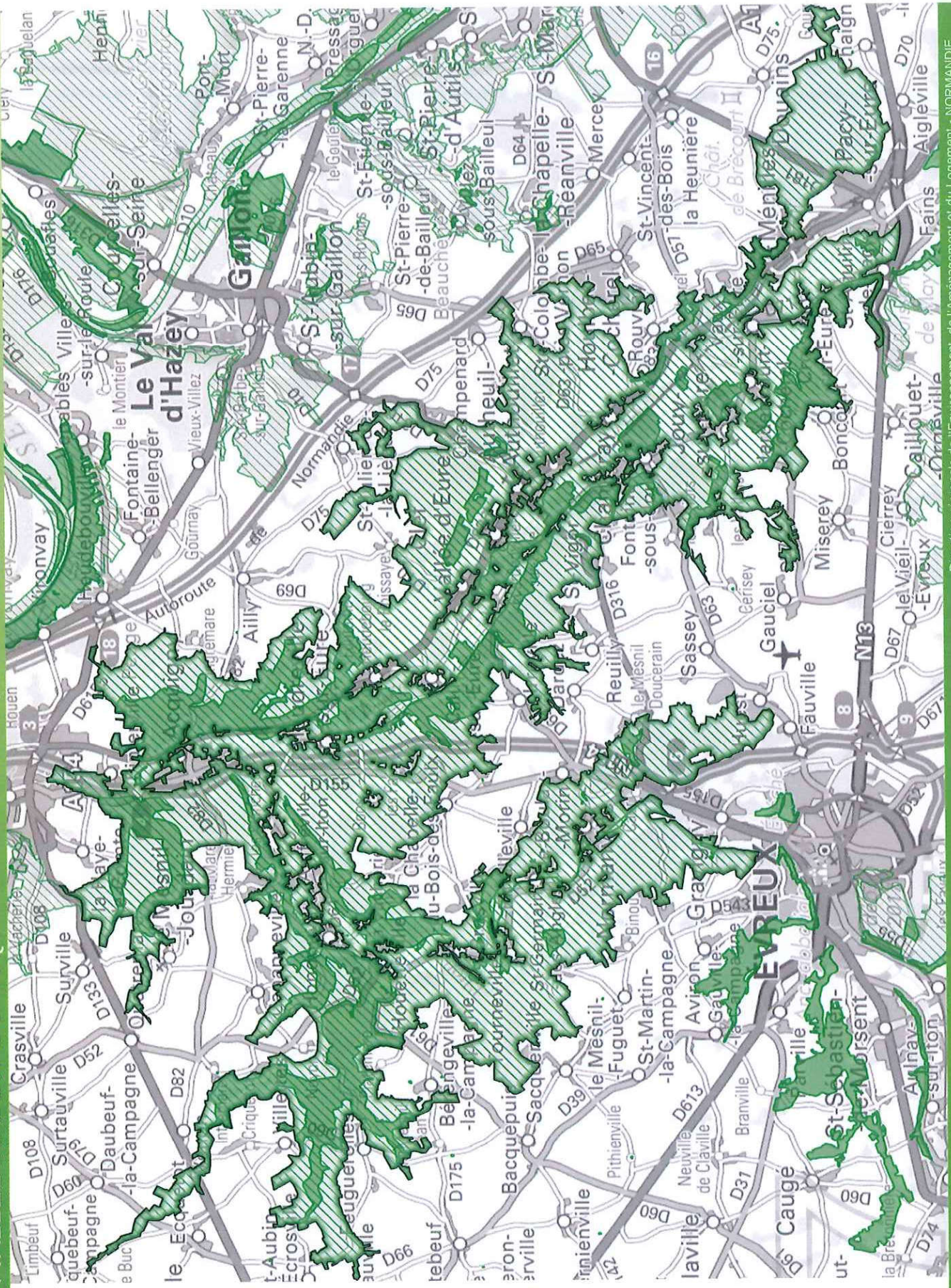


Zones Naturelles d'Intérêt Ecologique, Faunistique et Floristique de Normandie
 230009110 - LA VALLÉE DE L'EURE D'ACQUIGNY À MENILLES, LA BASSE VALLÉE DE L'ITON - Zone de type II



-  Zone Naturelle d'Intérêt Ecologique, Faunistique et Floristique de type II
-  Zone Naturelle d'Intérêt Ecologique, Faunistique et Floristique de type I

Cliquez sur le logo ci-dessous pour accéder aux informations liées au site





Sources :
 © IGN Scan Express
 © DREAL-NORMANDIE
 Production :
 Le 25/04/2017 - DREAL-NORMANDIE



Zones Naturelles d'Intérêt Ecologique, Faunistique et Floristique de Normandie 230009125 - LE BOIS DE GARENNES, LA FORÊT DE MEREY, LE VAL DAVID - Zone de type II



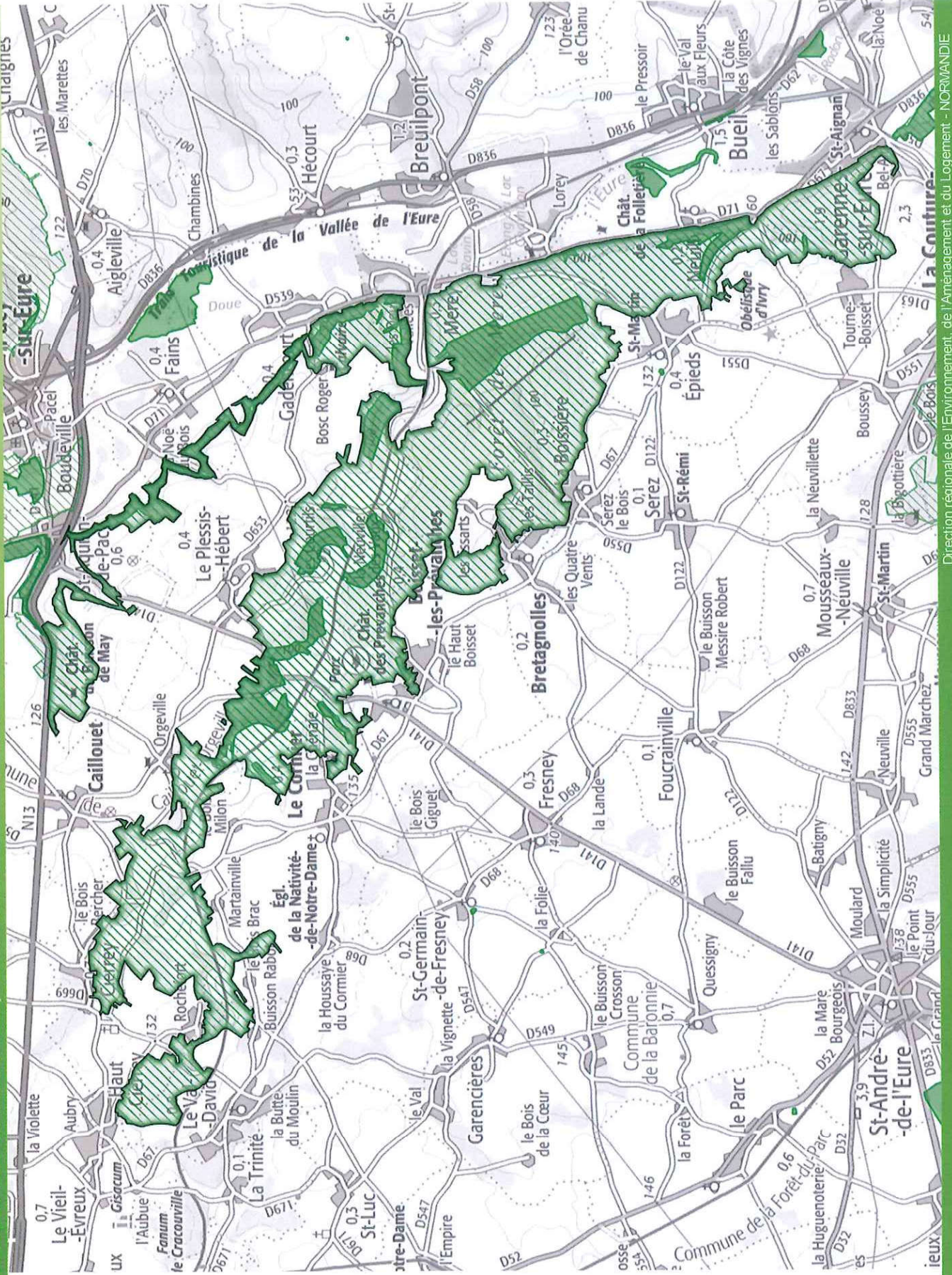
 Zone Naturelle d'Intérêt Ecologique, Faunistique et Floristique de type II

 Zone Naturelle d'Intérêt Ecologique, Faunistique et Floristique de type I

Cliquez sur le logo ci-dessous pour accéder aux informations liées au site



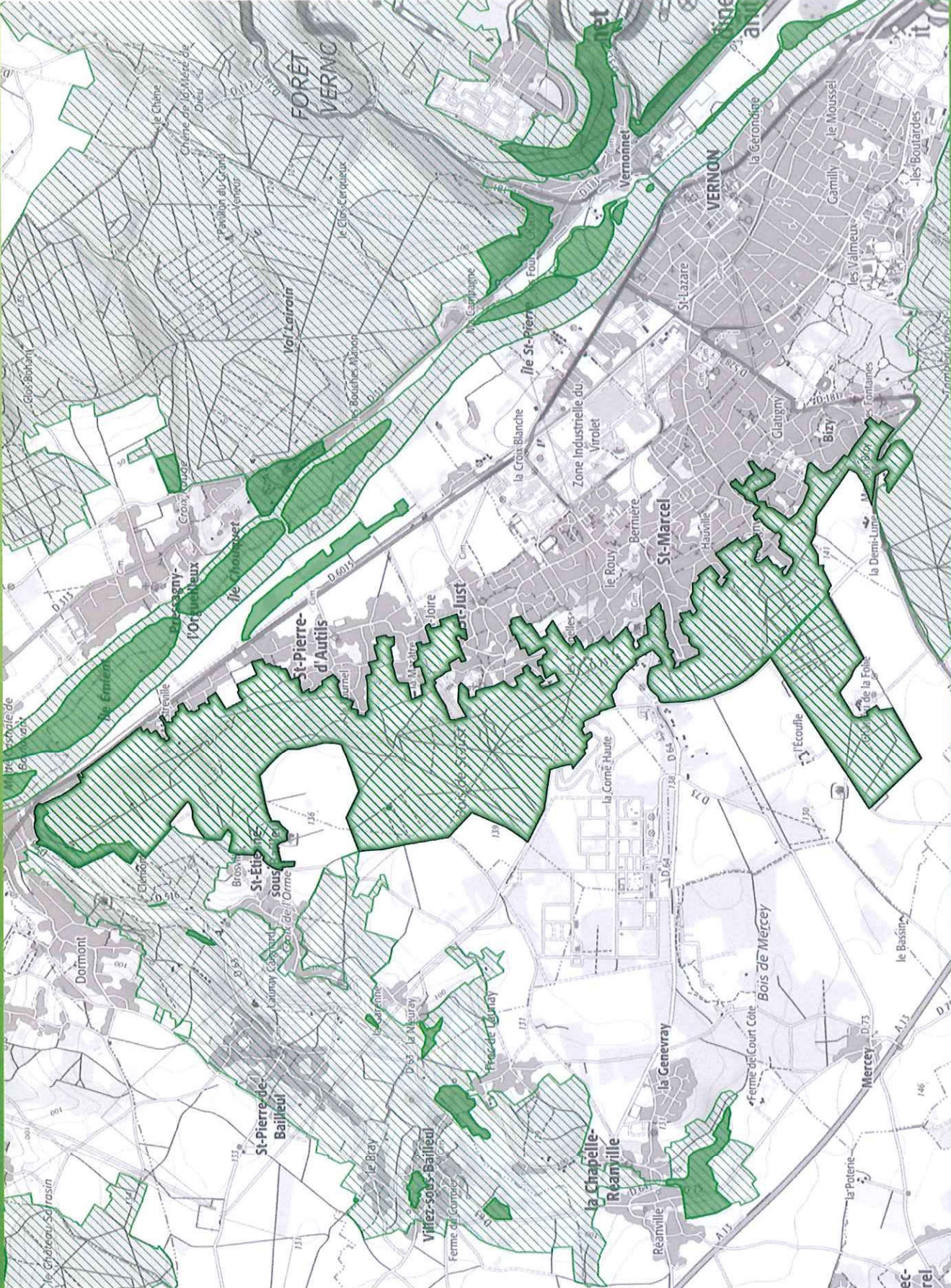
Inventaire National du Patrimoine Naturel





Sources :
© IGN Scan Express
© DREAL-NORMANDIE
Production :
Le 25/04/2017 - DREAL-NORMANDIE



Zones Naturelles d'Intérêt Ecologique, Faunistique et Floristique de Normandie 230031110 - LES COTEAUX ET BOIS ENTRE SAINT-PIERRE-D'AUTILS ET SAINT-JUST - Zone de type II

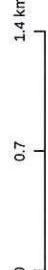


-  Zone Naturelle d'Intérêt Ecologique, Faunistique et Floristique de type II
-  Zone Naturelle d'Intérêt Ecologique, Faunistique et Floristique de type I

Cliquez sur le logo ci-dessous pour accéder aux informations liées au site





Sources :
© IGN Scan Express
© DREAL-NORMANDIE
Production :
Le 29/04/2017 - DREAL-NORMANDIE



Zones Naturelles d'Intérêt Ecologique, Faunistique et Floristique de Normandie
 230031132 - LA CÔTE SAINT-MICHEL ET LE VALLON DU MESNIL MILLON - Zone de type II



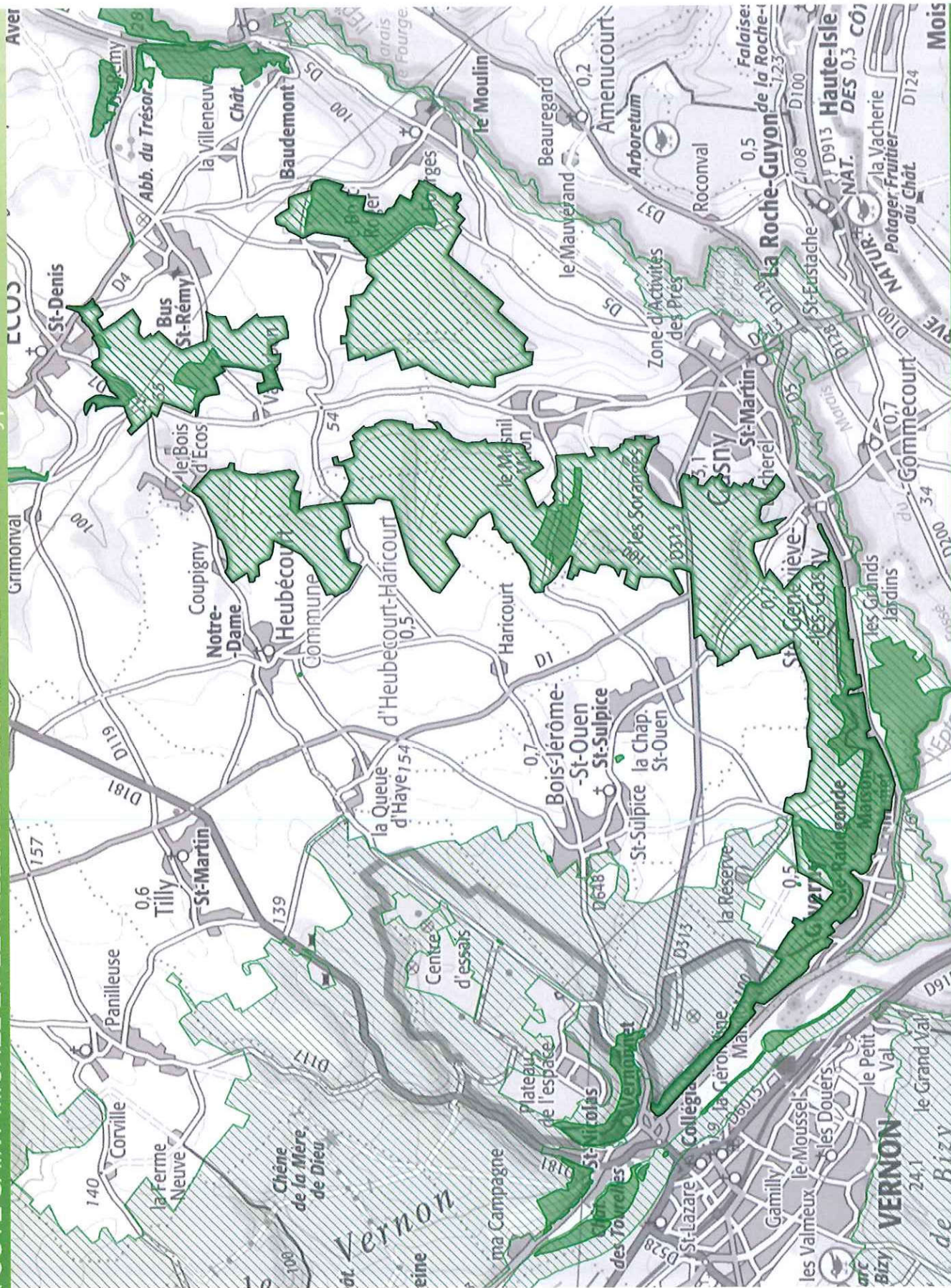
 Zone Naturelle d'intérêt Ecologique, Faunistique et Floristique de type II

 Zone Naturelle d'intérêt Ecologique, Faunistique et Floristique de type I


Cliquez sur le logo ci-dessous pour accéder aux informations liées au site



Inventaire National du Patrimoine Naturel





Sources :
 © IGN Scan Express
 © DREAL-NORMANDIE
 Production :
 Le 25/04/2017 - DREAL-NORMANDIE



Zones Naturelles d'Intérêt Ecologique, Faunistique et Floristique de Normandie 230031154 - LES ÎLES ET BERGES DE LA SEINE EN AMONT DE ROUEN - Zone de type II



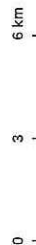
 Zone Naturelle d'Intérêt Ecologique, Faunistique et Floristique de type II

 Zone Naturelle d'Intérêt Ecologique, Faunistique et Floristique de type I

Cliquez sur le logo ci-dessous pour accéder aux informations liées au site





Sources :
© IGN Scan Express
© DREAL-NORMANDIE
Production :
Le 25/04/2017 - DREAL-NORMANDIE



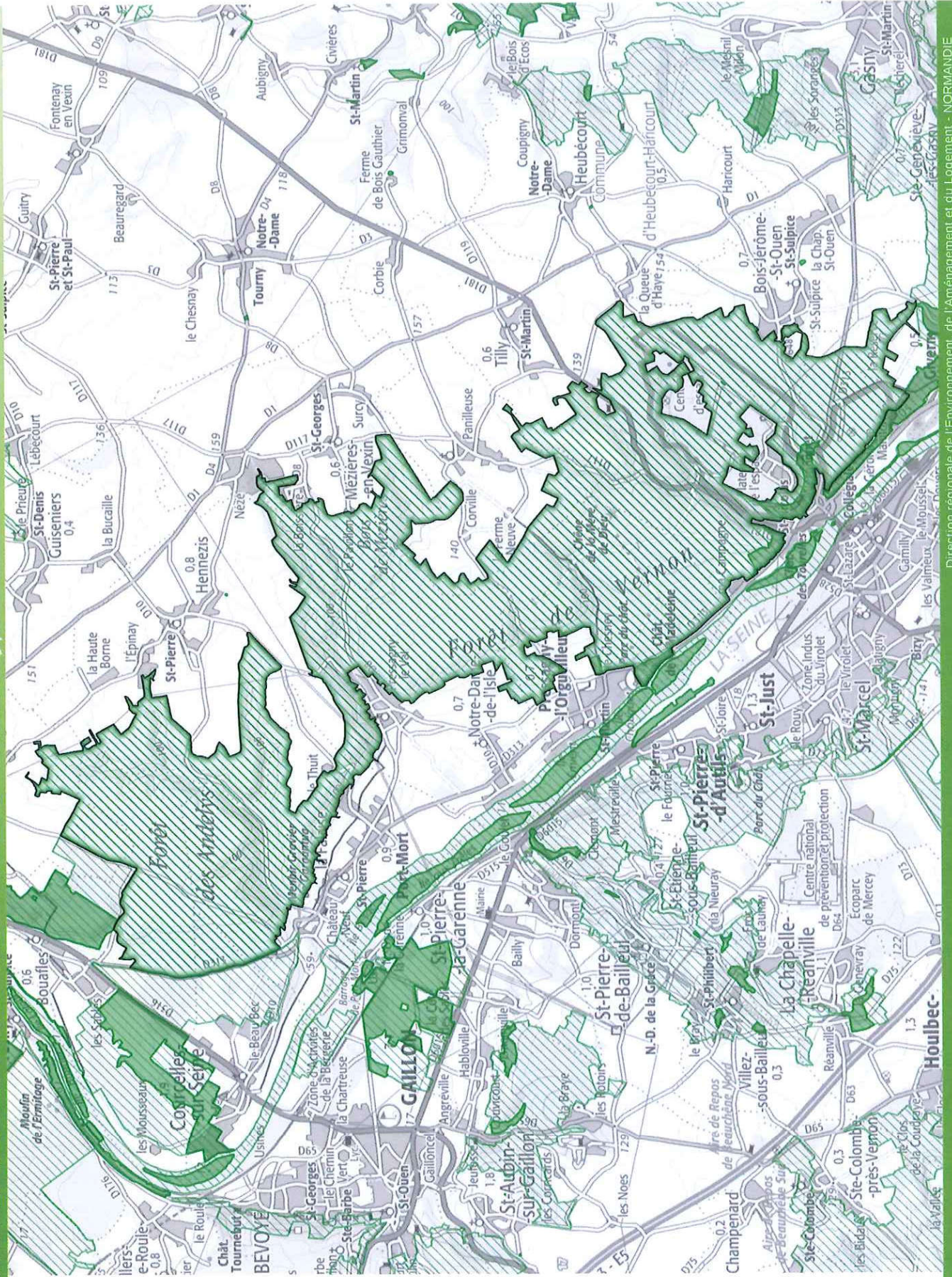
Zones Naturelles d'Intérêt Ecologique, Faunistique et Floristique de Normandie 230031155 - LA FORÊT DE VERNON ET DES ANDELYS - Zone de type II



 Zone Naturelle d'intérêt Ecologique, Faunistique et Floristique de type II

 Zone Naturelle d'intérêt Ecologique, Faunistique et Floristique de type I

Cliquez sur le logo ci-dessous pour accéder aux informations liées au site





Sources :
© IGN Scan Express
© DREAL-NORMANDIE
Production :
Le 25/04/2017 - DREAL-NORMANDIE



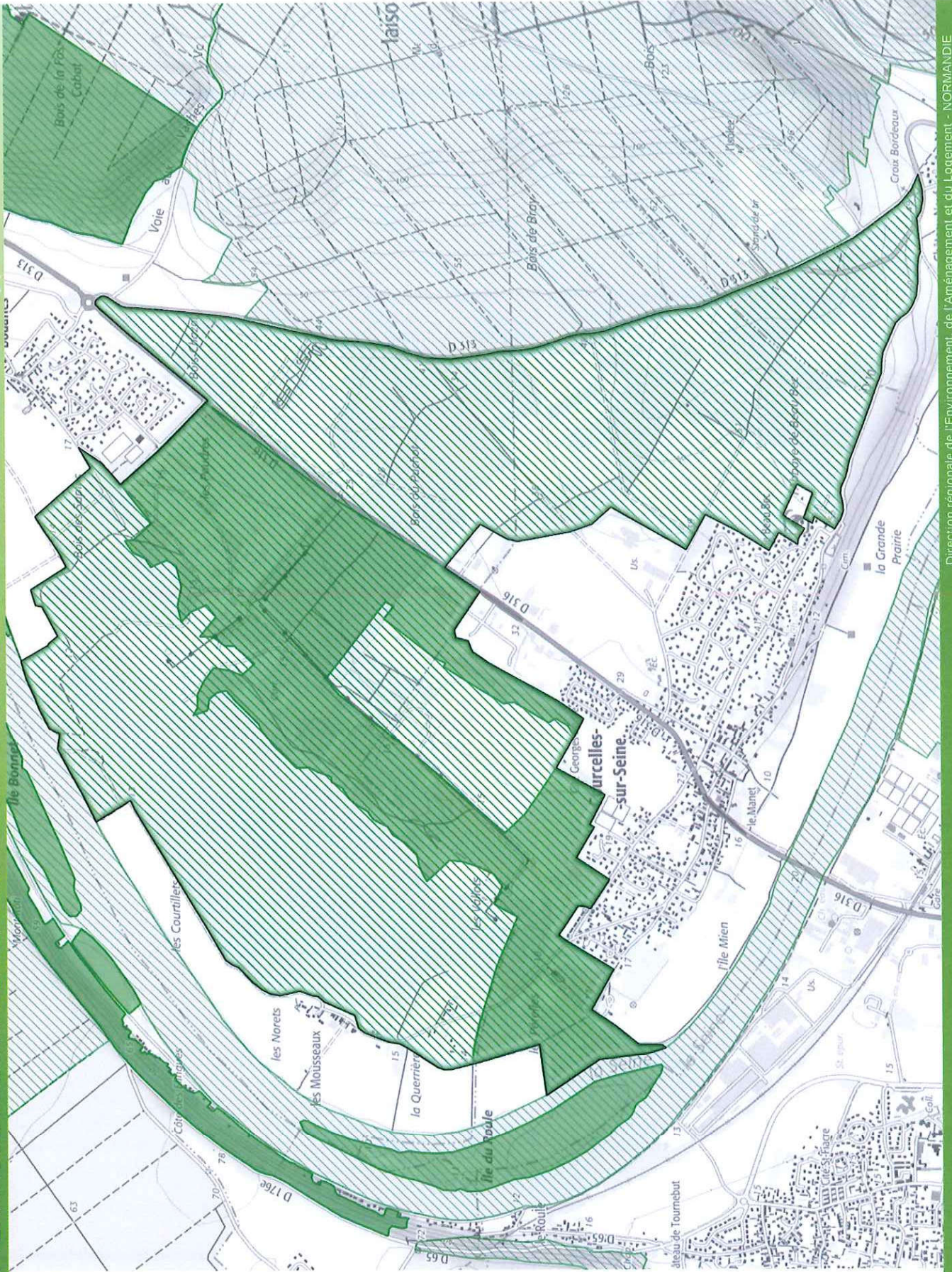
Zones Naturelles d'Intérêt Ecologique, Faunistique et Floristique de Normandie 230031156 - LA TERRASSE ALLUVIALE DE BOUAFLES - COURCELLES-SUR-SEINE - Zone de type II



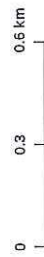
 Zone Naturelle d'Intérêt Ecologique, Faunistique et Floristique de type II

 Zone Naturelle d'Intérêt Ecologique, Faunistique et Floristique de type I

Cliquez sur le logo ci-dessous pour accéder aux informations liées au site

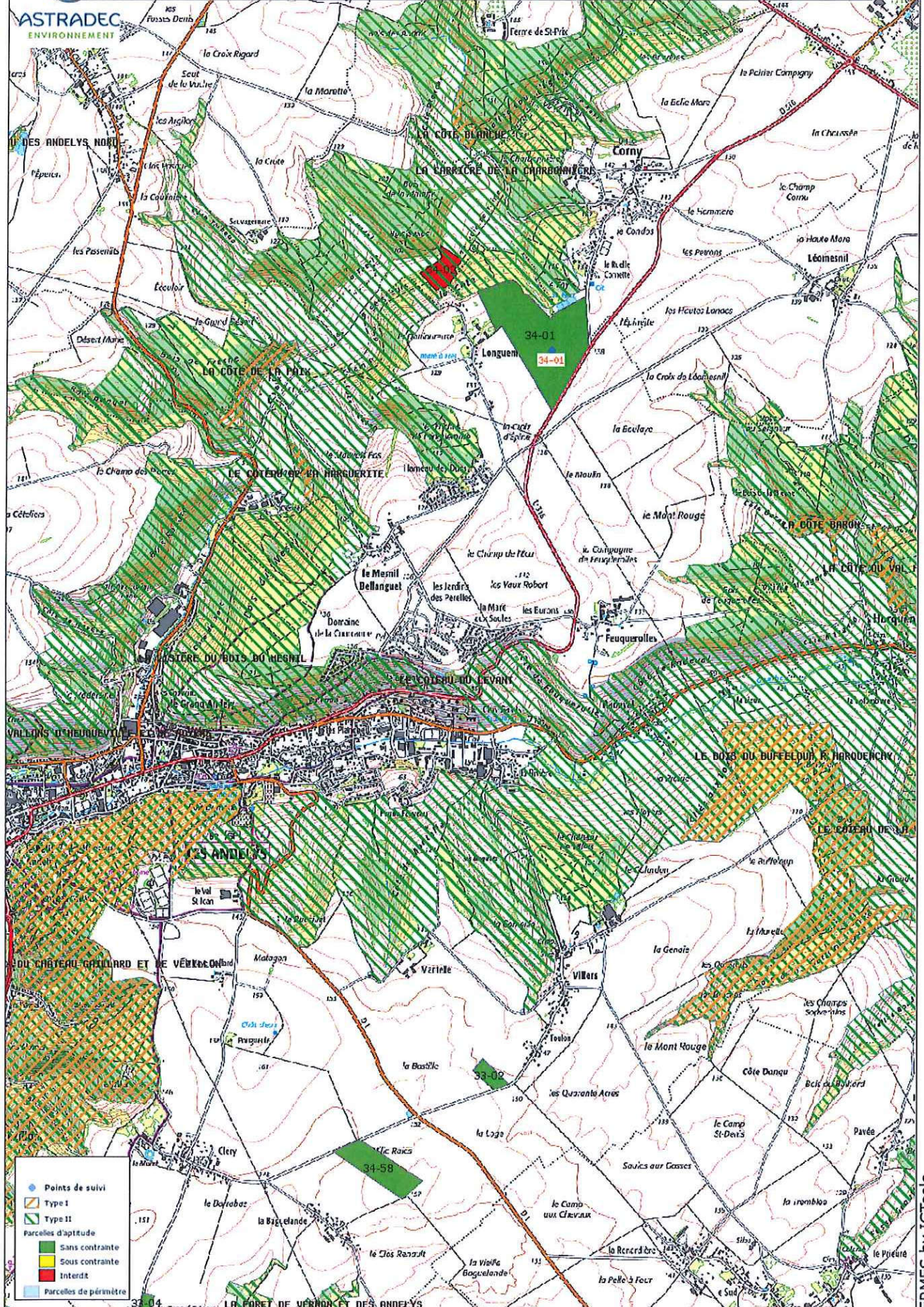


Sources :
© IGN Scan Express
© DREAL-NORMANDIE
Production :
Le 25/04/2017 - DREAL-NORMANDIE

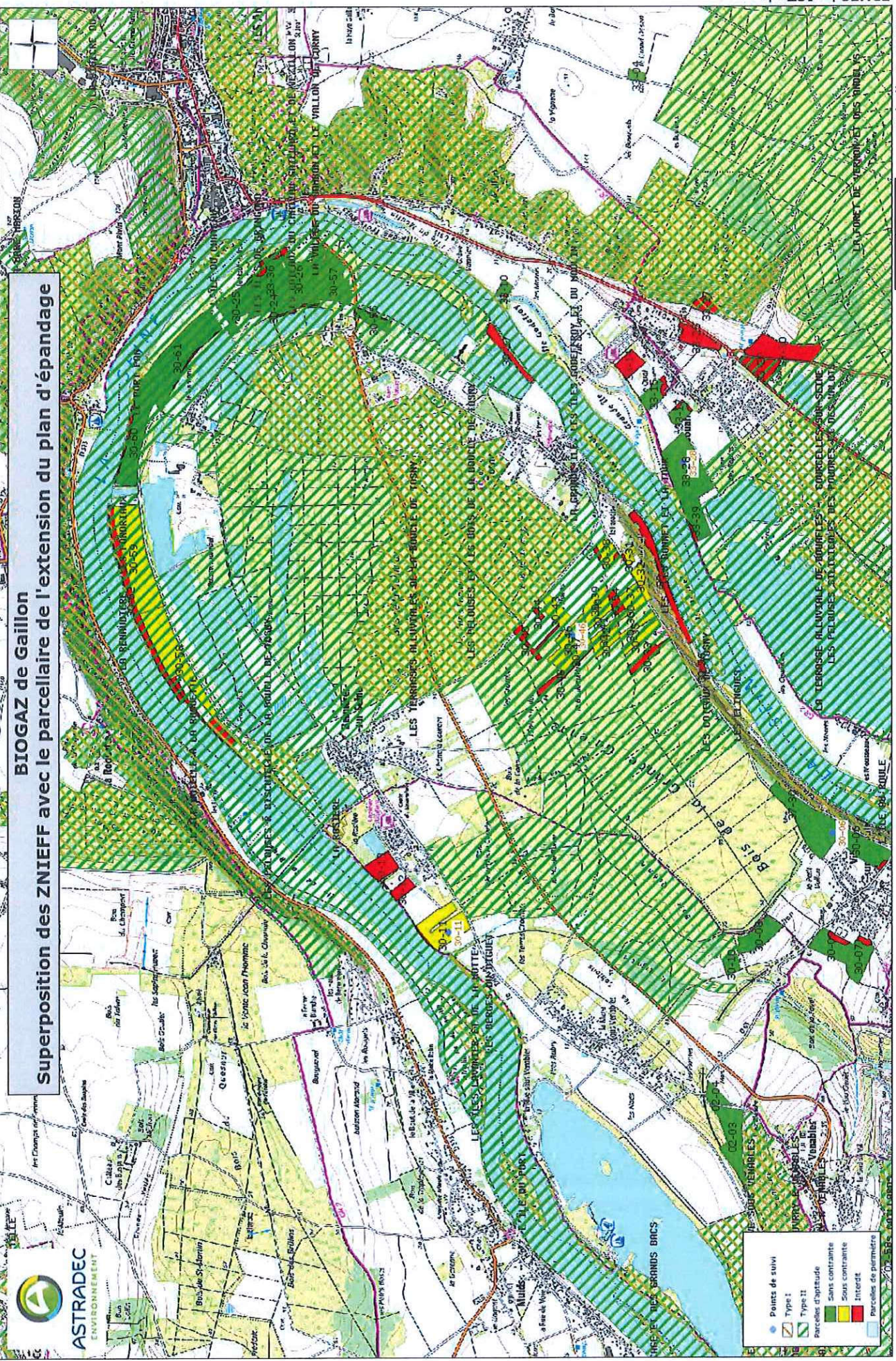


BIOGAZ de Gaillon

Superposition des ZNIEFF avec le parcellaire de l'extension du plan d'épandage



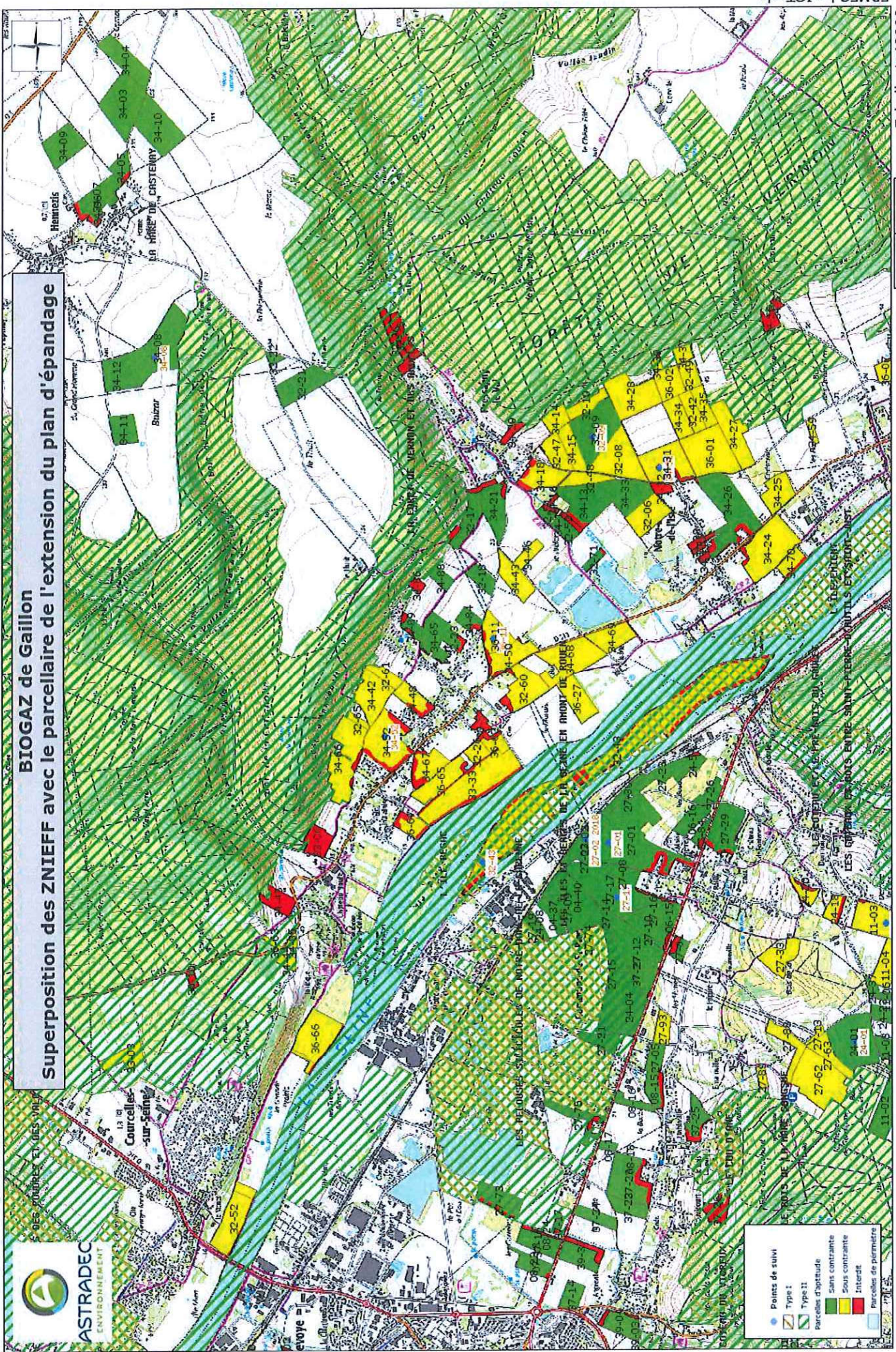
BIOGAZ de Gaillon Superposition des ZNIEFF avec le parcellaire de l'extension du plan d'épandage



Points de suivi	
	Type I
	Type II
Parcelles d'aptitude	
	Sans contrainte
	Sous contrainte
	Interdit
	Parcelles de perméabilité



BIOGAZ de Gaillon
Superposition des ZNIEFF avec le parcellaire de l'extension du plan d'épandage



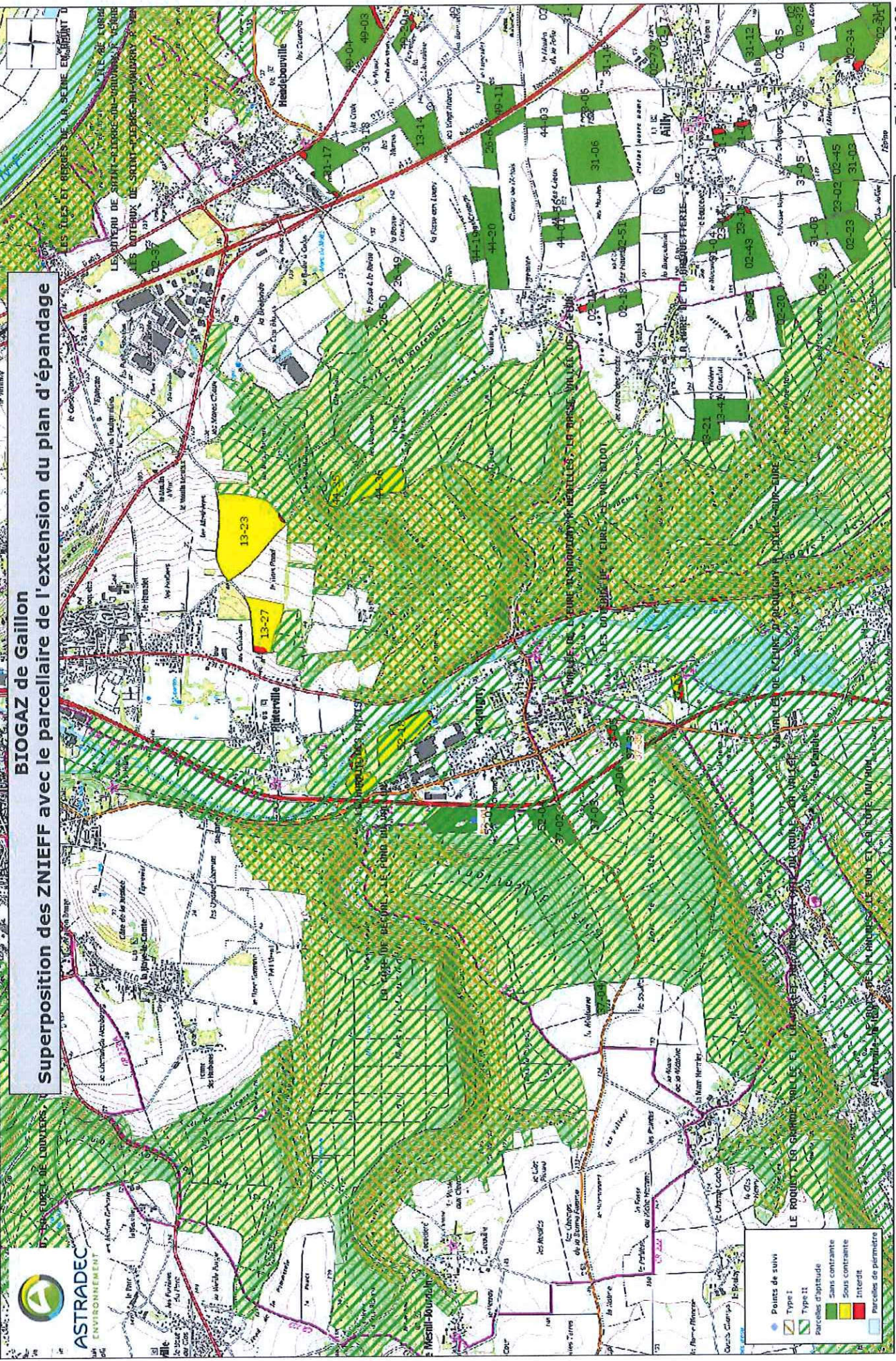
Points de suivi

- Type I
- Type II

Parcelles d'aptitude

- Sans contrainte
- Sous contrainte
- Interdit

Parcelles de périmètre



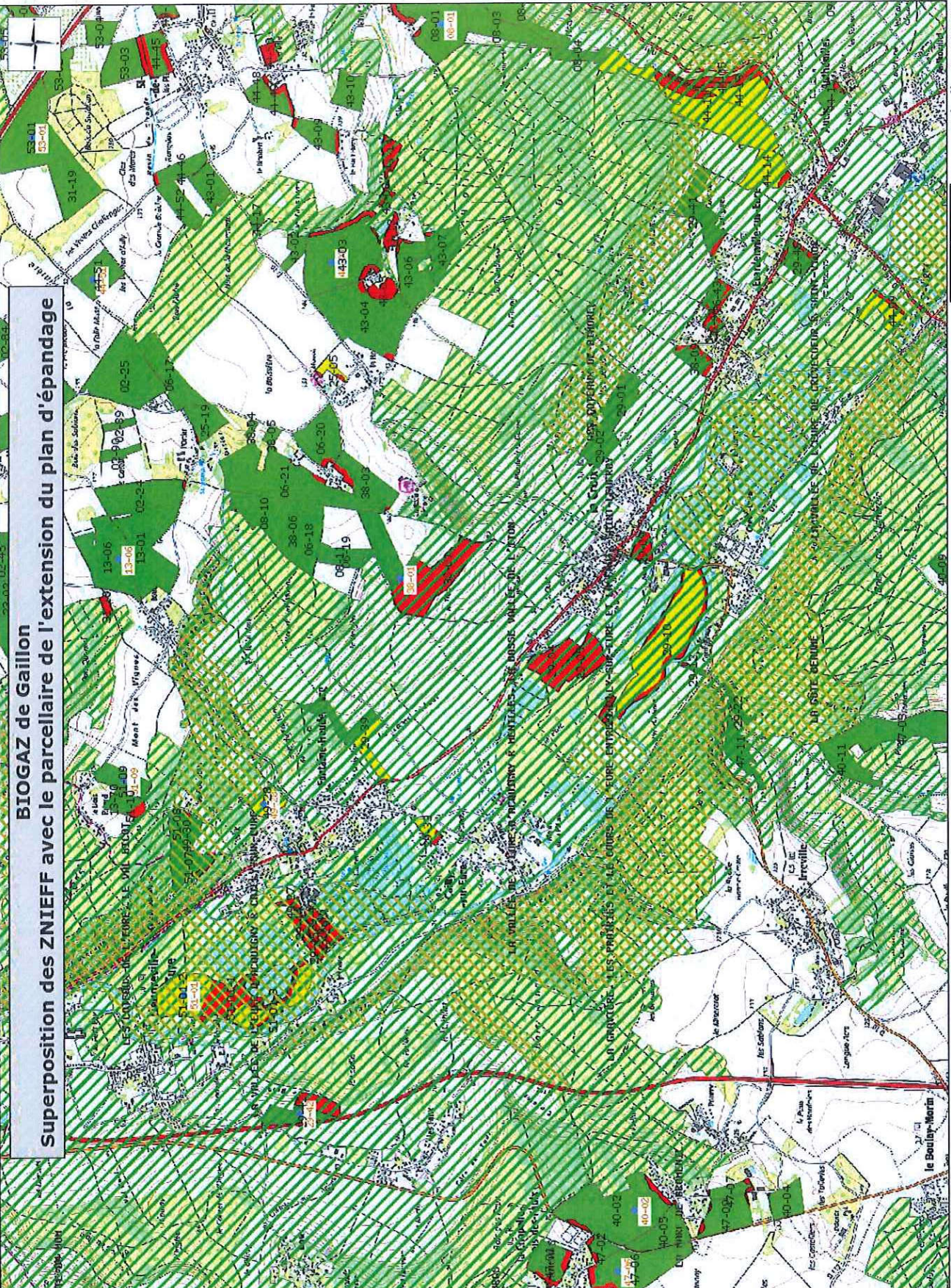
BIOGAZ de Gaillon
Superposition des ZNIEFF avec le parcellaire de l'extension du plan d'épandage



- Points de suivi
- ▨ Type I
- ▨ Type II
- ▨ Parcelles d'appâtude
- ▨ Sans contrainte
- ▨ Sous contrainte
- ▨ Intéressé
- ▨ Parcelles de paramètre

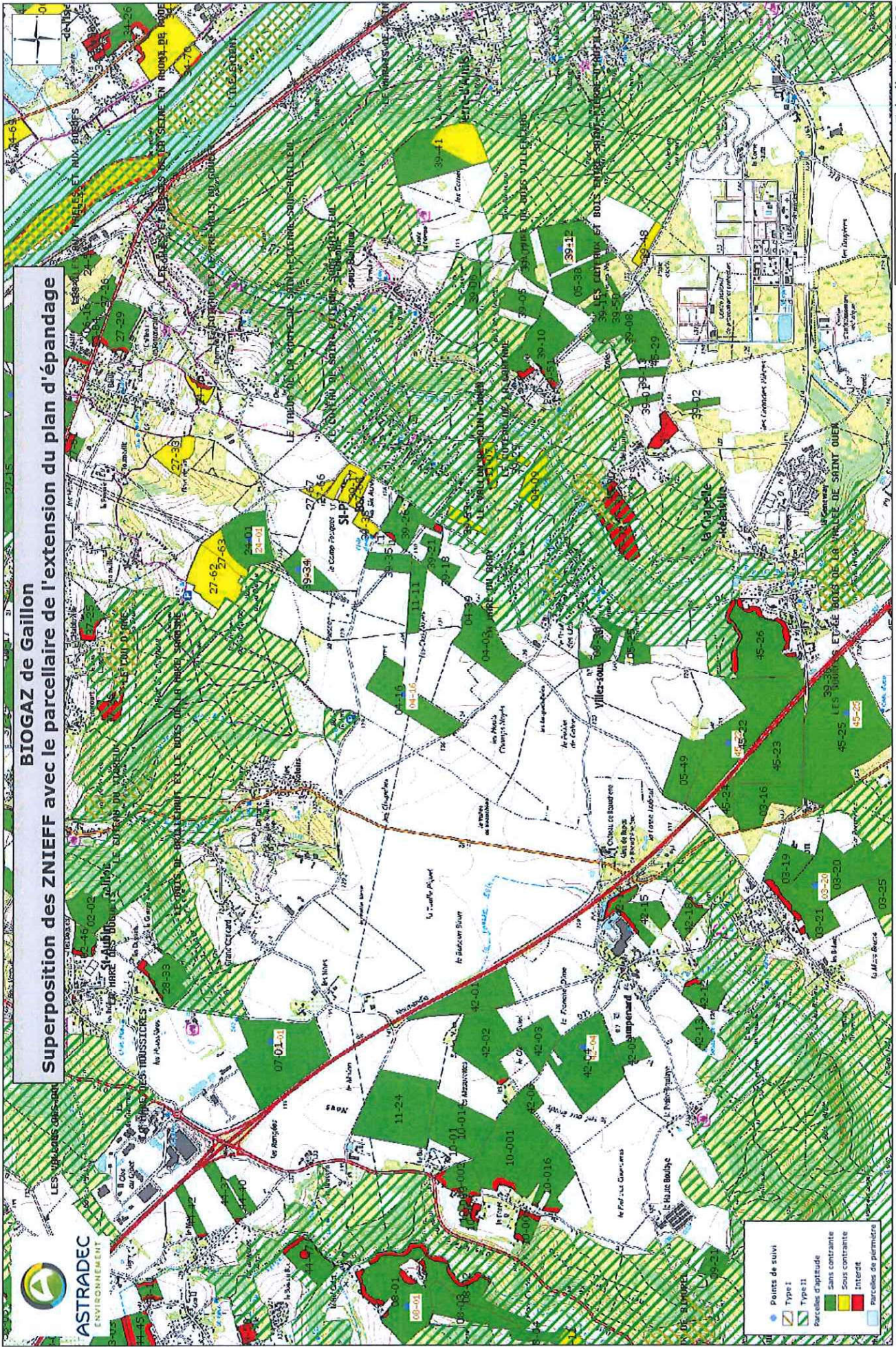


BIOGAZ de Gaillon Superposition des ZNIEFF avec le parcellaire de l'extension du plan d'épandage



- Points de suivi
- Type I
- Type II
- Parcelles d'aptitude
- Sans contrainte
- Sans contrainte
- Interdit
- Parcelles de pluri-mètres

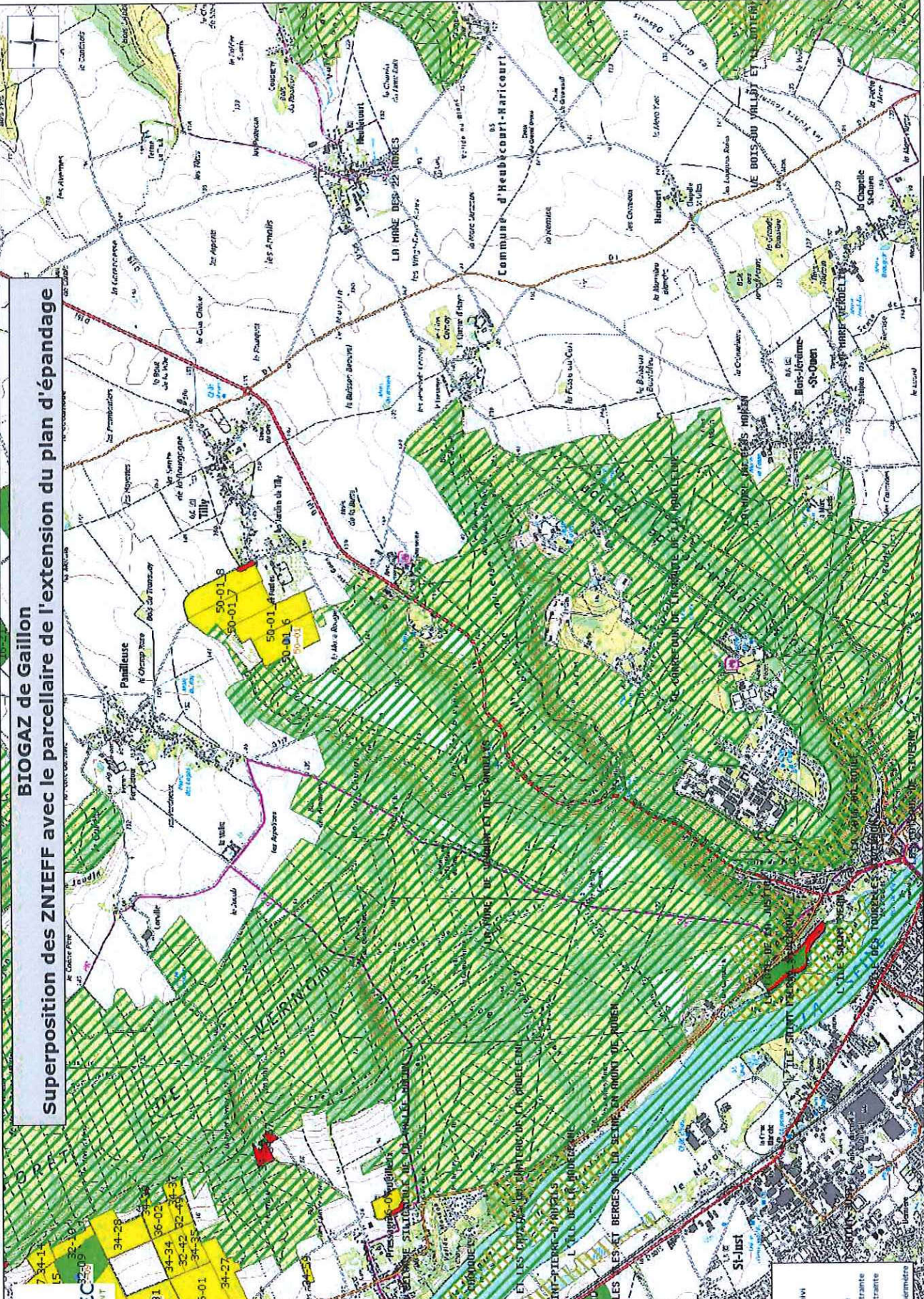
BIOGAZ de Gaillon
Superposition des ZNIEFF avec le parcellaire de l'extension du plan d'épandage



●	Points de suivi
■	Type I
■	Type II
▨	Parcelles d'aptitude
■	Sans contrainte
■	Sous contrainte
■	Interdit
▨	Parcelles de premières



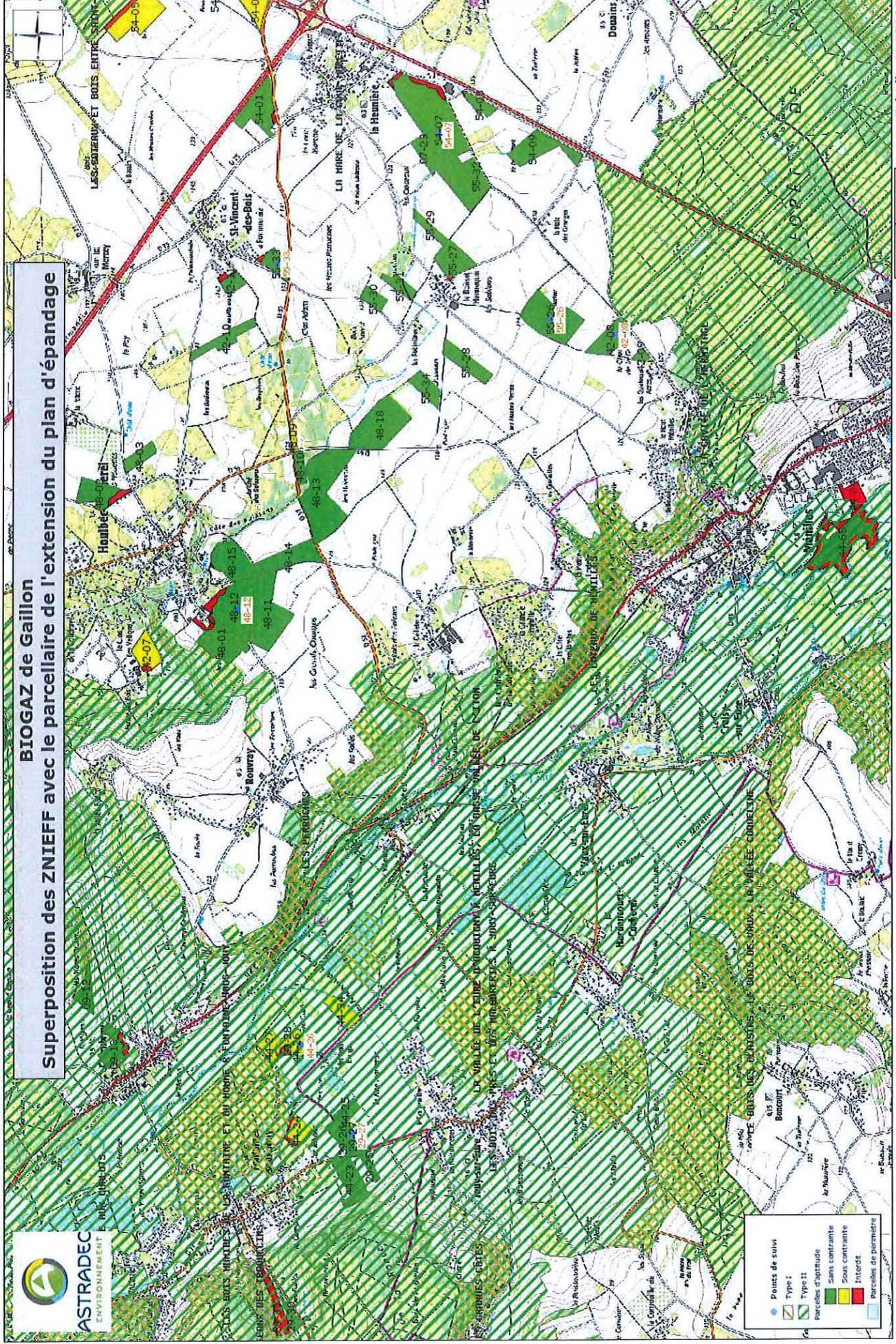
BIOGAZ de Gaillon Superposition des ZNIEFF avec le parcellaire de l'extension du plan d'épandage



	Points de suivi
	Type I
	Type II
	Parcelles d'agriculture
	Sans contrainte
	Sous contrainte
	Intéressé
	Parcelles de prairies



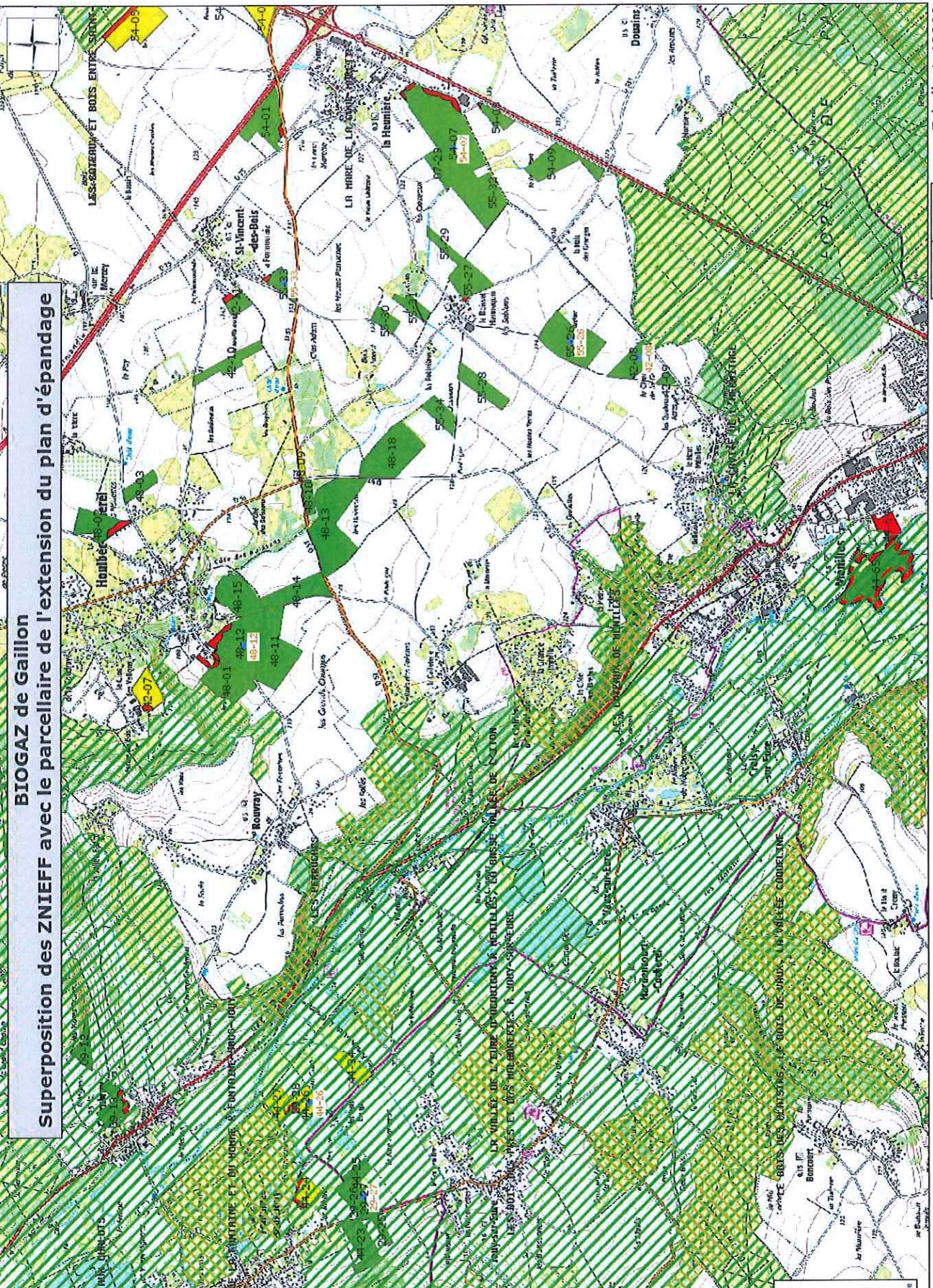
BIOGAZ de Gaillon Superposition des ZNIEFF avec le parcellaire de l'extension du plan d'épandage



●	Points de suivi
▨	Type I
▩	Type II
▧	Parcelles d'aptitude
▦	Sans contrainte
▥	Sous contrainte
▤	Interdite
▣	Parcelles de périmètre



BIOGAZ de Gaillon Superposition des ZNIEFF avec le parcellaire de l'extension du plan d'épandage

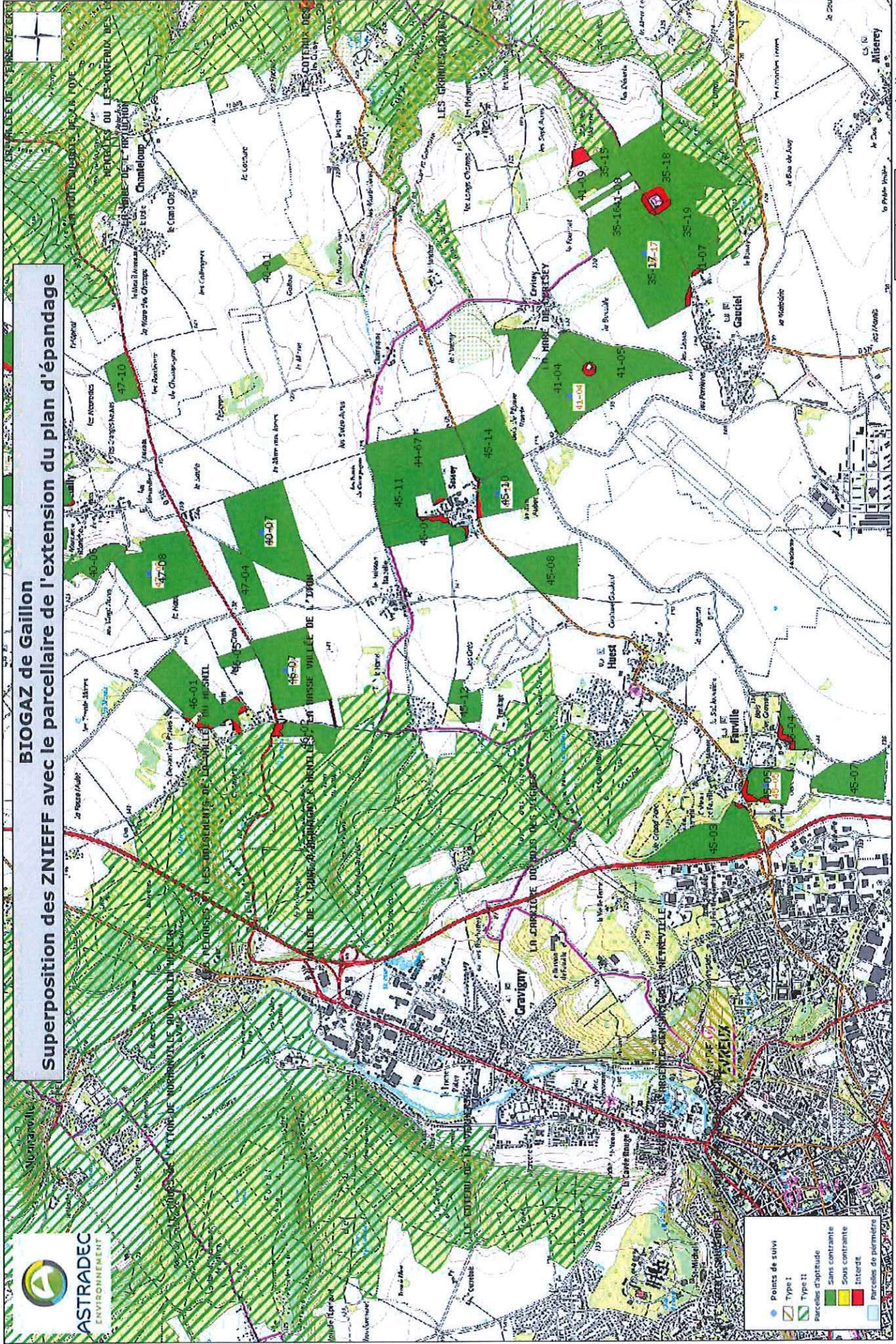


●	Pointe de suivi
○	Type I
○	Type II
▨	Parcelles d'aptitude
▩	Sans contrainte
▧	Sous contrainte
▦	Interdit
▤	Parcelles de piédroit

LES BOIS HUMIDES DE LA MONTAGNE ET DU SUD-OUEST DU MASSIF CENTRAL
LES BOIS HUMIDES DE LA MONTAGNE ET DU SUD-OUEST DU MASSIF CENTRAL
LES BOIS HUMIDES DE LA MONTAGNE ET DU SUD-OUEST DU MASSIF CENTRAL



BIOGAZ de Gaillon Superposition des ZNIEFF avec le parcellaire de l'extension du plan d'épandage



- Points de suivi
- Type I
- Type II
- ▨ Parcelles d'aptitude
- ▨ Sans contrainte
- ▨ Sous contrainte
- ▨ Interdit
- ▨ Parcelles de parcellière



BIOGAZ de Gaillon

Superposition des ZNIEFF avec le parcellaire de l'extension du plan d'épandage

